

**ДОКУМЕНТАЦИЯ ПО ПЛАНИРОВКЕ ТЕРРИТОРИИ ДЛЯ
РАЗМЕЩЕНИЯ ЛИНЕЙНОГО ОБЪЕКТА**

**«Уличные газопроводы дер. Палатки Юхновского
района»**

**ПРОЕКТ МЕЖЕВАНИЯ ТЕРРИТОРИИ
ОСНОВНАЯ (УТВЕРЖДАЕМАЯ) ЧАСТЬ**

Том 3

Инв. № подл.	
Подп. и дата	
Взам. инв. №	

2022

**ДОКУМЕНТАЦИЯ ПО ПЛАНИРОВКЕ ТЕРРИТОРИИ ДЛЯ
РАЗМЕЩЕНИЯ ЛИНЕЙНОГО ОБЪЕКТА**

**«Уличные газопроводы дер. Палатки Юхиовского
района»**

**ПРОЕКТ МЕЖЕВАНИЯ ТЕРРИТОРИИ
ОСНОВНАЯ (УТВЕРЖДАЕМАЯ) ЧАСТЬ**

Том 3

Генеральный директор



/ Сварчевская О.Ю. /

2022

Изн. № подл.	Подп. и дата	Взам. инв. №


Обозначение	Наименование	Примечание (стр.)
102/1-2022-ДПТ-СД	Состав документации по планировке территории	4
Раздел 1 «Проект межевания территории. Графическая часть»		
102/1-2022-ДПТ-ПМТ1-1	Чертеж межевания территории	6
Раздел 2 «Проект межевания территории. Текстовая часть»		
102/1-2022-ДПТ-ПМТ1-ПЗ	Пояснительная записка	13

Согласовано

Взам. инв. №

Подп. и дата


Инв. № подл.

Изм.	Кол.уч	Лист	№	Подп.	Дата
Гл. инженер	Свирожков ОЮ				10.22

102/1-2022-ДПТ-ПМТ1-С

Содержание

Стадия	Лист	Листов
П	1	1



Формат А4

Номер тома	Обозначение	Наименование	Примечание
1	102/1-2022-ДПТ-ППТ1	Проект планировки территории. Основная (утверждаемая) часть	
2	102/1-2022-ДПТ-ППТ2	Проект планировки территории. Материалы по обоснованию.	
3	102/1-2022-ДПТ-ПМТ1	Проект межевания территории. Основная (утверждаемая) часть	
4	102/1-2022-ДПТ-ПМТ2	Проект межевания территории. Материалы по обоснованию.	

Согласовано	


Взам. инв. №	
--------------	--

Подп. и дата	
--------------	--

Изм.	
------	--

Инв. № подл.	
--------------	--


Изм.	Кол.уч.	Лист	№	Подп.	Дата

Гл. инженер	Саратовская ОЮ		10.22
-------------	----------------	---	-------

102/1-2022-ДПТ-СД

Состав документации по
планировке территории

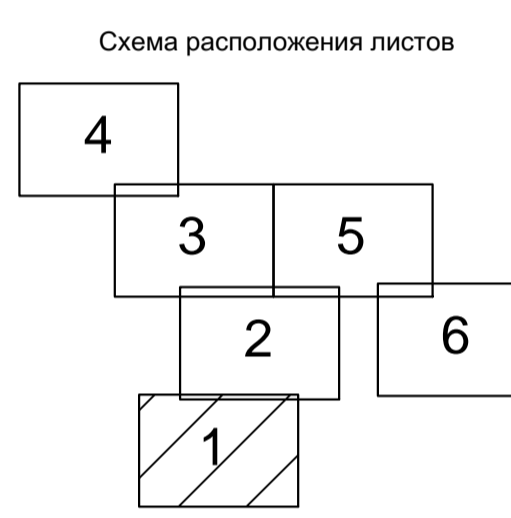
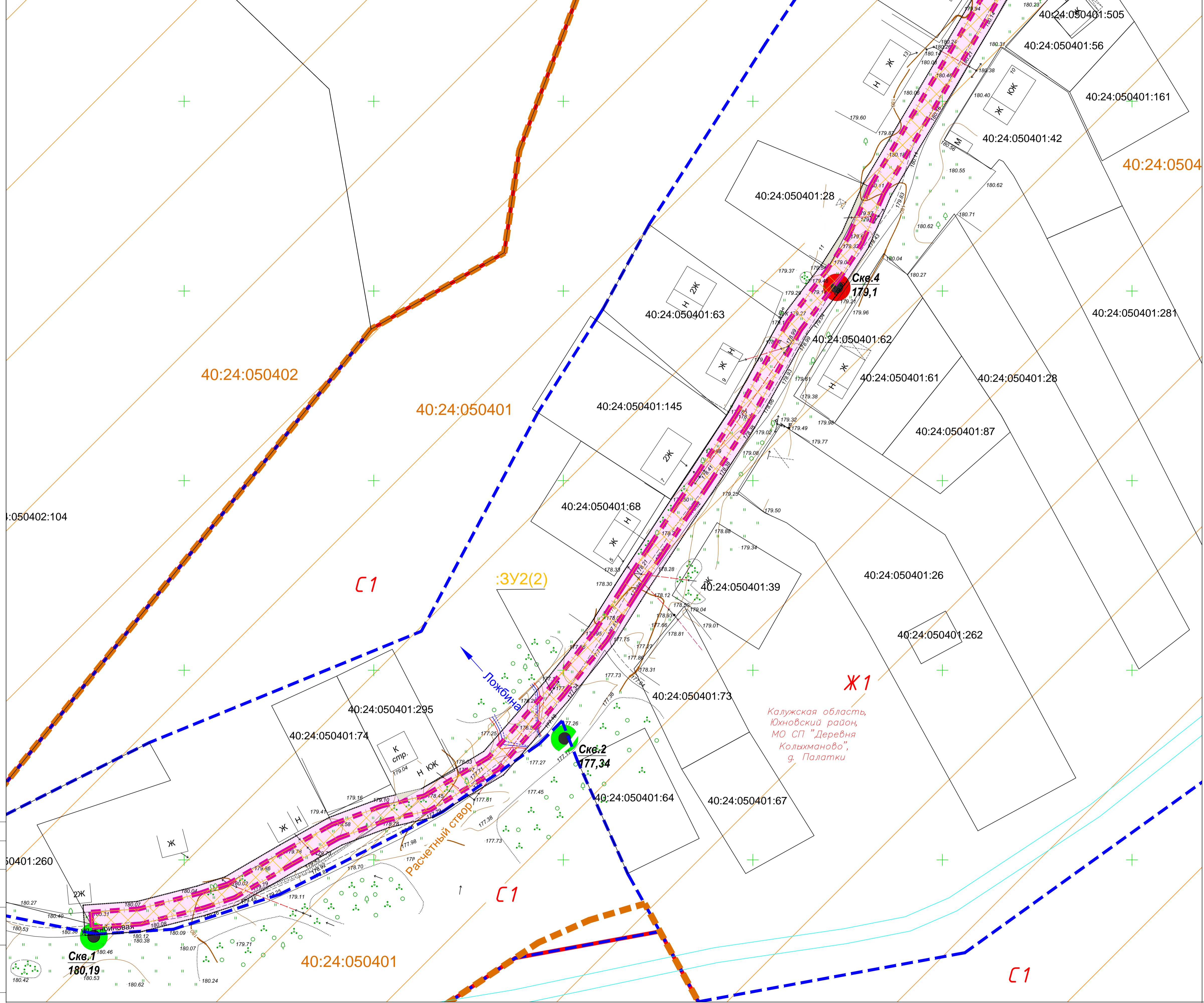
Стадия	Лист	Листов
П	1	1

 ОБЩЕСТВО С ОГРАНИЧЕННОЙ ОТВЕТСТВЕННОСТЬЮ
АТЛАС-КАЛУГА

Формат А4

Раздел 1 «Проект межевания территории. Графическая часть»

Инв. № подл.	Подп. и дата	Взам. инв. №



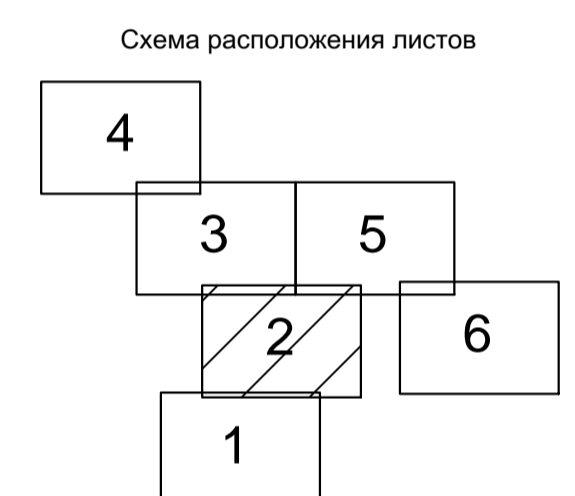
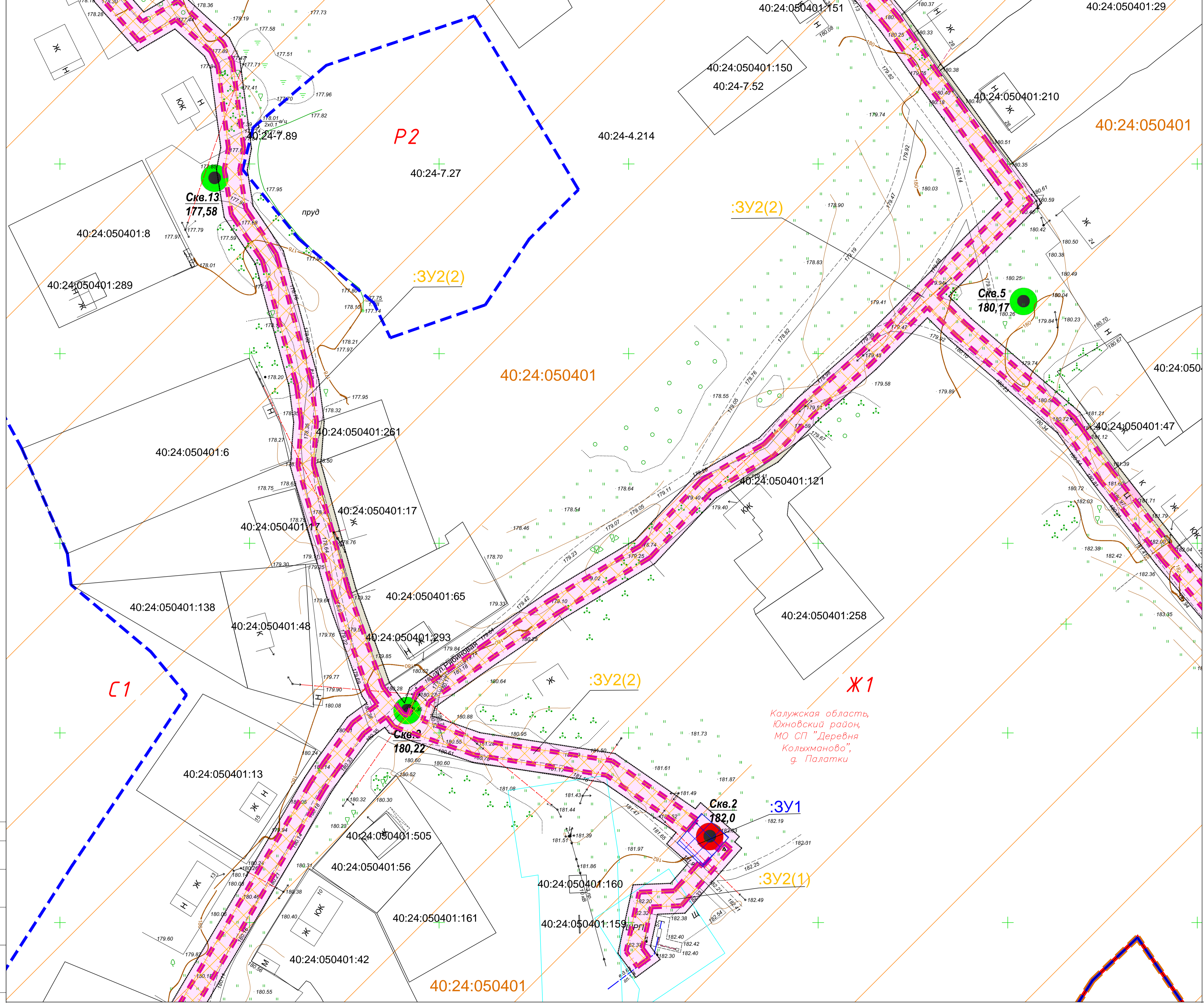
Условные обозначения

- Границы**
- зона планируемого размещения линейного объекта
 - зона планируемого размещения объекта капитального строительства, входящего в состав линейного объекта
 - граница территории, в отношении которой осуществляется подготовка проекта планировки
 - граница населенного пункта
 - границы территориальных зон
 - земельные участки, границы которых установлены в соответствии с требованиями государственного кадастра недвижимости, их кадастровые номера
 - 40:25:000000:283
 - 40:25:000077
 - границы ООПТ "Национальный парк "Ура"
 - границы ЗОЧИТ
 - ЗУ1
 - ЗУ1
- Сведения о категории земель в границах территории, в отношении которой осуществляется подготовка проекта межевания территории**
- земли населенных пунктов
 - земли государственная собственность на которые не разграничена (земли, категория которых, согласно сведениям ЕГРН не установлена)
 - земли сельскохозяйственного назначения
- Инженерная инфраструктура**
- газопровод
 - кабель низкого напряжения
 - опоры линии электропередачи

Примечания:

- 1 - Чертеж подготовлен по материалам инженерно-геодезических изысканий, выполненных ООО «Архитектурно-геодезическая служба г.Калуги» в 2022 году
- 2 - Система координат - МСК-40 зона 1 Калужская область
- 3 - Система высот - Балтийская, 1977 год
- 4 - Объект расположен в границах муниципального образования сельское поселение "Деревня Колыхманово" Юхновского района Калужской области
- 5 - Красные линии, утвержденные в составе проекта планировки территории, или красные линии, устанавливаемые, изменяемые, отменяемые в соответствии с пунктом 2 части 2 статьи 43 Градостроительного кодекса РФ, отсутствуют

				102/1-2022-ДПТ-ПМТ1-1			
				Документация по планировке территории для размещения линейного объекта: «Уличные газопроводы дер. Палатки Юхновского района»			
Изм.	Кол. чч.	Лист № док.	Подп.	Дата	Стадия	Лист	Листов
					П	1	6
Разработал	Маркель Л.Н.			10.22			
Гл. инженер	Сварчевская О.В.			10.22			
Ген. директор	Сварчевская О.В.			10.22			



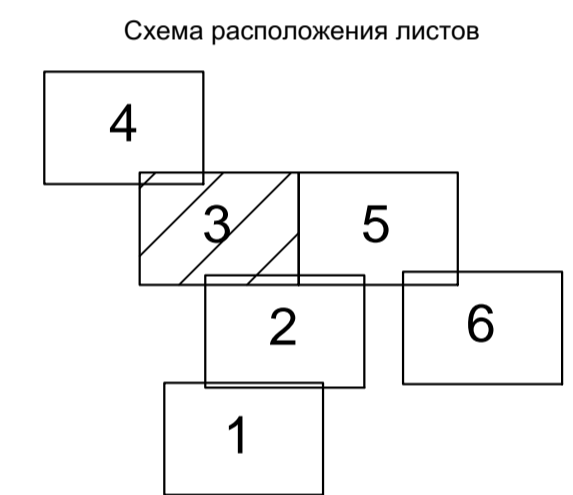
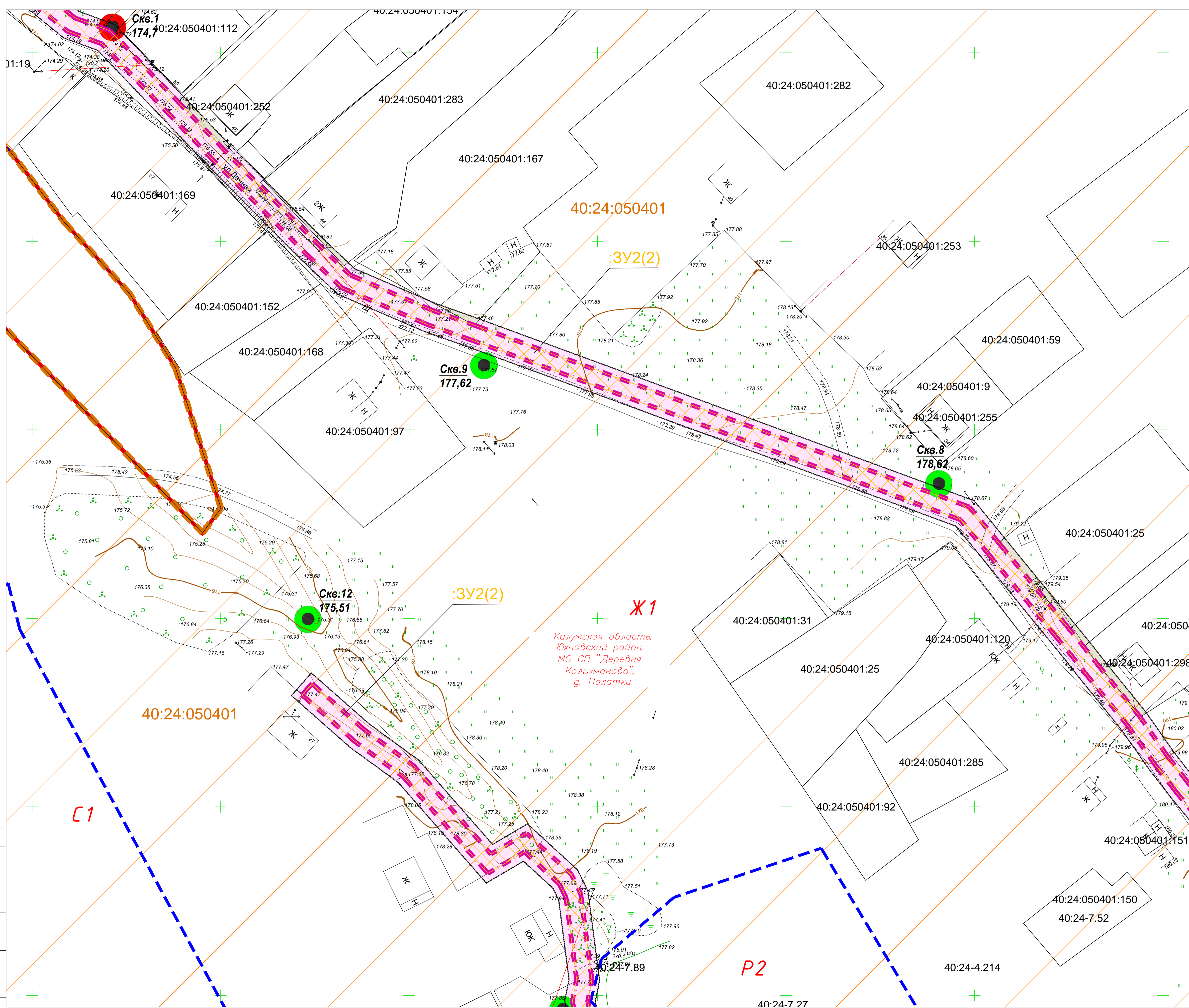
- Условные обозначения**
- Границы**
- зона планируемого размещения линейного объекта
 - зона планируемого размещения объекта капитального строительства, входящего в состав линейного объекта
 - граница территории, в отношении которой осуществляется подготовка проекта планировки
 - граница населенного пункта
 - границы территориальных зон
 - земельные участки, границы которых установлены в соответствии с требованиями государственного кадастра недвижимости, их кадастровые номера
 - 40:25:000000:283 - границы кадастровых кварталов, их номера
 - 40:25:000077 - границы ООПТ "Национальный парк "Узера"
 - границы ЗОУИТ
 - :ЗУ1 - обозначение и границы земельных участков, предназначенных для размещения линейного объекта на землях государственной собственности на которые не разграничена, без предоставления земельных участков и установления сервитута, характерные точки и их номера
 - :ЗУ1 - обозначение и границы образуемых земельных участков
- Сведения о категории земель в границах территории, в отношении которой осуществляется подготовка проекта межевания территории**
- земли населенных пунктов
 - земли государственной собственности на которые не разграничена (земли, категория которых, согласно сведениям ЕГРН не установлена)
 - земли сельскохозяйственного назначения
- Инженерная инфраструктура**
- газопровод
 - кабель низкого напряжения
 - опоры линии электропередачи

Калужская область,
Южнодский район,
МО СП "Деревня
Колыхманово",
д. Палатки

Примечания:

- 1 - Чертеж подготовлен по материалам инженерно-геодезических изысканий, выполненных ООО «Архитектурно-геодезическая служба г.Калуги» в 2022 году
- 2 - Система координат - МСК-40 зона 1 Калужская область
- 3 - Система высот - Балтийская, 1977 год
- 4 - Объект расположен в границах муниципального образования сельское поселение "Деревня Колыхманово" Южнодского района Калужской области
- 5 - Красные линии, утвержденные в составе проекта планировки территории, или красные линии, устанавливаемые, изменяемые, отменяемые в соответствии с пунктом 2 части 2 статьи 43 Градостроительного кодекса РФ, отсутствуют

				102/1-2022-ДПТ-ПМТ1-1				
				Документация по планировке территории для размещения линейного объекта: «Уличное газопровод дер. Палатки Южнодского района»				
Изм.	Кол. уч.	Лист № док.	Подп.	Дата	Проект межевания территории	Стадия	Лист	Листов
					Основная часть	П	2	6
Разработал	Маркель Л.Н.			10.22	Чертеж межевания территории Масштаб 1:500			
Гл. инженер	Сварчевская О.В.			10.22				
Ген. директор	Сварчевская О.В.			10.22				



Условные обозначения

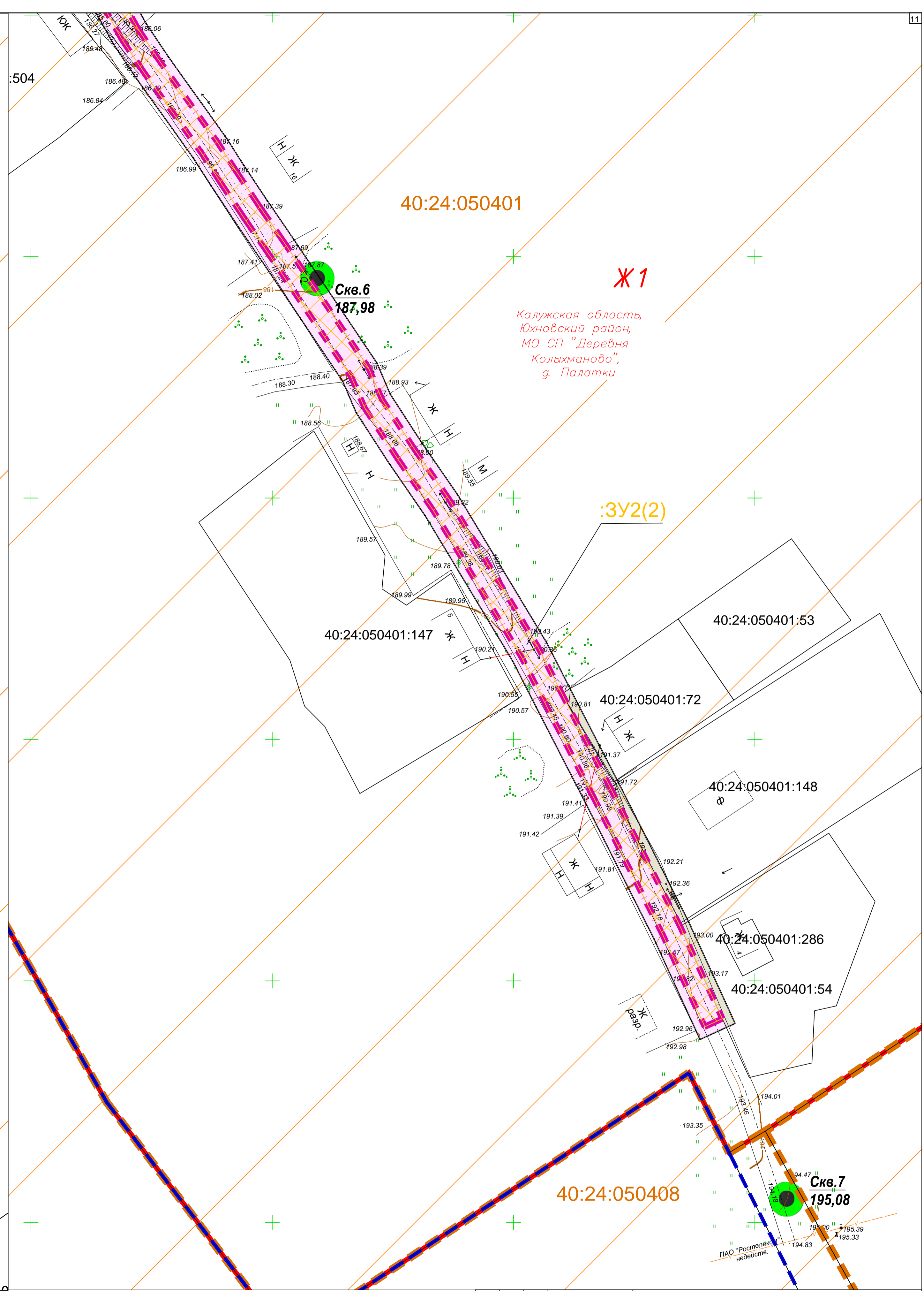
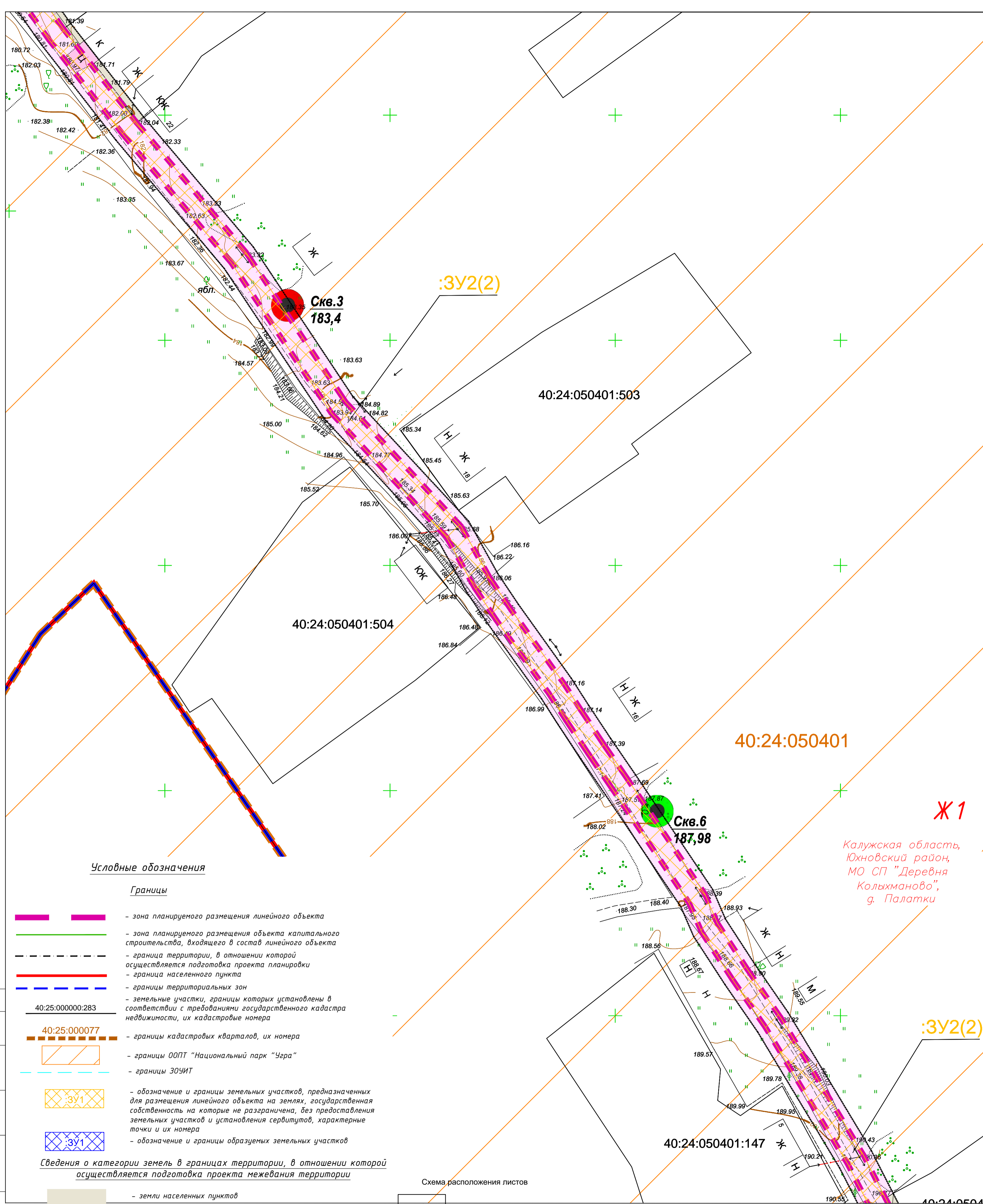
- Границы**
- зона планируемого размещения линейного объекта
 - зона планируемого размещения объекта капитального строительства, входящего в состав линейного объекта
 - граница территории, в отношении которой осуществляется подготовка проекта планировки
 - граница населенного пункта
 - границы территориальных зон
 - земельные участки, границы которых установлены в соответствии с требованиями государственного кадастра недвижимости, их кадастровые номера
 - границы кадастровых кварталов, их номера
 - границы ООПТ "Национальный парк "Угра"
 - границы ЗОУИТ
 - обозначение и границы земельных участков, предназначенных для размещения линейного объекта на землях государственной собственности на которые не разграничена, без предоставления земельных участков и установления сервитутов, характерные точки и их номера
 - обозначение и границы образуемых земельных участков
- Сведения о категории земель в границах территории, в отношении которой осуществляется подготовка проекта межевания территории**
- земли населенных пунктов
 - земли государственной собственности на которые не разграничена (земли, категория которых, согласно сведениям ЕГРН не установлена)
 - земли сельскохозяйственного назначения
- Инженерная инфраструктура**
- газопровод
 - кабель низкого напряжения
 - опоры линии электропередачи

Ж1
Калужская область,
Юхновский район,
МО СП "Деревня
Кольхманово",
д. Палатки

Примечания:

- 1 - Чертеж подготовлен по материалам инженерно-геодезических изысканий, выполненных ООО «Архитектурно-геодезическая служба г.Калуги» в 2022 году
- 2 - Система координат - МСК-40 зона 1 Калужская область
- 3 - Система высот - Балтийская, 1977 год
- 4 - Объект расположен в границах муниципального образования сельское поселение "Деревня Кольхманово" Юхновского района Калужской области
- 5 - Красные линии, утвержденные в составе проекта планировки территории, или красные линии, устанавливаемые, изменяемые, отменяемые в соответствии с пунктом 2 части 2 статьи 43 Градостроительного кодекса РФ, отсутствуют

				102/1-2022-ДПТ-ПМТ1-1						
				Документация по планировке территории для размещения линейного объекта: «Уличные газопроводы дер. Палатки Юхновского района»						
Изм.	Кол. ч.	Лист	№ док.	Подп.	Дата	Проект межевания территории		Стадия	Лист	Листов
						Основная часть		П	3	6
Разработал		Маркель Л.Н.			10.22	Чертеж межевания территории				
Гл. инженер		Сварчевская О.В.			10.22	Масштаб 1:500				
Ген. директор		Сварчевская О.В.			10.22					



Условные обозначения

Границы

- зона планируемого размещения линейного объекта
- зона планируемого размещения объекта капитального строительства, входящего в состав линейного объекта
- граница территории, в отношении которой осуществляется подготовка проекта планировки
- граница населенного пункта
- границы территориальных зон
- земельные участки, границы которых установлены в соответствии с требованиями государственного кадастра недвижимости, их кадастровые номера
- границы кадастровых кварталов, их номера
- границы ООПТ "Национальный парк "Угра"
- границы ЗОУИТ
- обозначение и границы земельных участков, предназначенных для размещения линейного объекта на землях государственной собственности на которые не разграничена, без предоставления земельных участков и установления сервитута, характерные точки и их номера
- обозначение и границы образуемых земельных участков

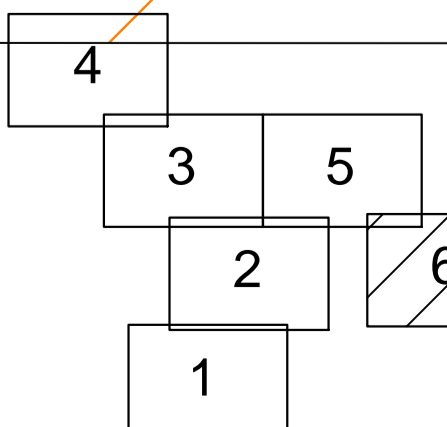
Сведения о категории земель в границах территории, в отношении которой осуществляется подготовка проекта межевания территории

- земли населенных пунктов
- земли государственной собственности на которые не разграничена (земли, категория которых, согласно сведениям ЕГРН не установлена)
- земли сельскохозяйственного назначения

Инженерная инфраструктура

- газопровод
- кабель низкого напряжения
- опоры линии электропередачи

Схема расположения листов



Примечания:

- 1 - Чертеж подготовлен по материалам инженерно-геодезических изысканий, выполненных ООО «Архитектурно-геодезическая служба г.Калуги» в 2022 году
- 2 - Система координат - МСК-40 зона 1 Калужская область
- 3 - Система высот - Балтийская, 1977 год
- 4 - Объект расположен в границах муниципального образования сельское поселение "Деревня Колюхманово" Южного района Калужской области
- 5 - Красные линии, утвержденные в составе проекта планировки территории, или красные линии, устанавливаемые, изменяемые, отменяемые в соответствии с пунктом 2 части 2 статьи 43 Градостроительного кодекса РФ, отсутствуют

40:24:050401

Ж1

Калужская область,
Юхновский район,
МО СП "Деревня
Колюхманово",
д. Палатки

Ж1

Калужская область,
Юхновский район,
МО СП "Деревня
Колюхманово",
д. Палатки

102/1-2022-ДПТ-ПМТ1-1

Изм.				Кол. уч.				Лист № док.				Подп.				Дата			
Документация по планировке территории для размещения линейного объекта: «Уличные газопроводы дер. Палатки Юхновского района»																			
Проект межевания территории												Стадия		Лист		Листов			
Основная часть												П		6		6			
Чертеж межевания территории																			
Масштаб 1:500																			
Разработал				Маркель Л.Н.				10.22											
Гл. инженер				Сварчевская О.В.				10.22											
Ген. директор				Сварчевская О.В.				10.22											

Раздел 2 «Проект межевания территории. Текстовая часть»

Инв. № подл.	Подп. и дата	Взам. инв. №

1. Общие данные

1.1 Основания для разработки документации

Документация по планировке территории для размещения линейного объекта: «Уличные газопроводы дер. Палатки Юхновского района» разработана на основании договора от 22.07.2022 года № 102/1-2022, заключенного между ООО «АТЛАС-КАЛУГА» и ООО «ПСГ ИНВЕСТ». В соответствии с постановлением Правительства РФ от 02.04.2022 г. № 575 «Об особенностях подготовки, согласования, утверждения, продления сроков действия документации по планировке территории, градостроительных планов земельных участков, выдачи разрешений на строительство объектов капитального строительства, разрешений на ввод в эксплуатацию» принятие решения о подготовке документации по планировке территории не требуется.

1.2. Цели и задачи при подготовке документации

1. Обеспечение устойчивого развития территорий.
2. Выделение элементов планировочной структуры.
3. Определение земельных участков, которые попадают в границу размещения линейного объекта.

1.3. Исходно-разрешительная документация


При разработке документации по планировке территории для размещения линейного объекта: «Уличные газопроводы дер. Палатки Юхновского района» были использованы следующие нормативно правовые акты и исходные данные:

-схема территориального планирования муниципального района Юхновского района Калужской области, утвержденная решением Районного Собрания от 17.12.2009г. № 302 (в ред.утв. реш. Районного Собрания от 14.12.2012г., от 25.05.2015г. № 271, от 08.12.2017г. № 131, от 12.07.2018г. № 163);

-генеральный план муниципального образования сельское поселение «Деревня Колыхманово» Юхновского района Калужской области, утвержденный решением Сельской Думы сельского поселения «Деревня Колыхманово» Юхновского района Калужской области от 07.02.2014 № 48 (в ред.утв. реш. Сельской Думы от 23.12.2015 № 25, от 31.05.2017 № 70);

-правила землепользования и застройки муниципального образования сельское поселение «Деревня Колыхманово» Юхновского района Калужской области, утверждены Решением Сельской Думы муниципального образования сельского поселения «Деревня Колыхманово» от

102/1-2022-ДПТ-ПМТ1-ПЗ

Изм.	Кол.уч	Лист	№ док.	Подпись	Дата	Пояснительная записка	Стадия	Лист	Листов
								П	1
Разработал	Мархель Л.Н.	<i>Мархель</i>			10.22		 ОБЩЕСТВО С ОГРАНИЧЕННОЙ ОТВЕТСТВЕННОСТЬЮ АТЛАС-КАЛУГА		
Гл. инженер	Сварчевская О.Ю.	<i>Сварчевская</i>			10.22				
Ген.директор	Сварчевская О.Ю.	<i>Сварчевская</i>			10.22				

Согласовано

Взам. инв. №

Подп. и дата

Инв. № подл.

20.07.2009 г. № 17-А (в ред. решений Сельской Думы от 05.06.2017 г. № 71, от 12.12.2019 г. № 165);

-письмо администрации муниципального района «Юхновский район» Калужской области от 29.09.2022г. № 3224-22 (о предоставлении информации);

-письмо Министерства природных ресурсов и экологии Калужской области от 29.07.2022 г. № 5412-22 «об отсутствии особо охраняемых природных территорий регионального значения»;

-письмо Управления по охране объектов культурного наследия от 14.07.2022г. № 10/1666-22 «об отсутствии объектов культурного наследия (памятников истории и культуры) народов РФ, включенных в реестр»;

-письмо Управления по охране объектов культурного наследия от 10.10.2022г. № 10/2273-22 «о рассмотрении результатов государственной историко-культурной экспертизы»;

-письмо Министерства природных ресурсов и экологии Российской Федерации № 15-47/10213 от 30.04.2020г. «о предоставлении информации для инженерно-экологических изысканий»;

-письмо Федерального государственного бюджетного учреждения «Национальный парк «Угра» от 30.06.2022г. № 621 «по вопросу нахождения проектируемого объекта в границах Национального парка «Угра»;

-технические условия на пересечение и параллельное следование автомобильных дорог общего пользования местного значения МО МР «Юхновский район» администрации муниципального района «Юхновский район» от 15.07.2022г. № 2319-22;

-технические условия от 04.08.2022г. № 4993/174 АО «Газпром Газораспределение Калуга» на подключение (технологическое присоединение) существующей и (или) проектируемой сети газораспределения к сетям газораспределения (на основании запроса вх. № ВК-4441 от 21.07.2022г. о предоставлении технических условий);

-письмо комитета ветеринарии при правительстве Калужской области от 13.07.2022г. № 1643-22;

-письмо департамента по недропользованию по Центральному федеральному округу (Отдел геологии и лицензирования по Тульской, Калужской и Рязанской областям) от 05.10.2018г. № 17КЛЖ-05/993;

-результаты инженерно-геодезических изысканий, выполненных ООО «Архитектурно-геодезическая служба г.Калуги» с июня по август 2022 г.

Также были учтены требования, указания и рекомендации следующих нормативных правовых и нормативно-технических документов:

						102/1-2022-ДПТ-ПМТ1-ПЗ	Лист
							2
Изм.	Кол.уч.	Лист	№ док.	Подпись	Дата		

- Земельный кодекс Российской Федерации от 25.10.2001г. № 136-ФЗ (действующая редакция);
- Градостроительный кодекс Российской Федерации от 29.12.2004г. № 190-ФЗ (действующая редакция);
- Лесной кодекс Российской Федерации» от 04.12.2006г. № 200-ФЗ (действующая редакция);
- Водный кодекс Российской Федерации» от 03.06.2006г. № 74-ФЗ (действующая редакция);
- Воздушный кодекс Российской Федерации от 19.03.1997г. № 60-ФЗ (действующая редакция);
- Федеральный закон от 06.10.2003г. № 131-ФЗ «Об общих принципах организации местного самоуправления в Российской Федерации»;
- Федеральный закон от 22.07.2008г. № 123-ФЗ «Технический регламент о требованиях пожарной безопасности»;
- Федеральный закон от 13.07.2015г. № 218-ФЗ «О государственной регистрации недвижимости»;
- Постановление Правительства РФ от 12.05.2017г. № 564 «Об утверждении Положения о составе и содержании документации по планировке территории, предусматривающей размещение одного или нескольких линейных объектов»;
- Федеральный закон от 25.06.2002г. № 73-ФЗ «Об объектах культурного наследия (памятниках истории и культуры) народов РФ»;
- Федеральный закон от 10.01.2002г. № 7-ФЗ «Об охране окружающей среды»;
- Приказ Федеральной службы государственной регистрации, кадастра и картографии от 10 ноября 2020г. № П/0412 «Об утверждении классификатора видов разрешенного использования земельных участков»;
- СП 42.13330.2016 «Градостроительство. Планировка и застройка городских и сельских поселений» Актуализированная редакция СНиП 2.07.01-89*;
- СП 47.13330.2016 «Инженерные изыскания для строительства. Основные положения»;
- Закон Калужской области от 04.10.2004 № 344-ОЗ «О градостроительной деятельности в Калужской области»;
- Приказ Управления архитектуры и градостроительства Калужской области от 17.07.2015г. № 59 «Об утверждении региональных нормативов градостроительного проектирования Калужской области»;

						102/1-2022-ДПТ-ПМТ1-ПЗ	Лист
							3
Изм.	Кол.уч.	Лист	№ док.	Подпись	Дата		

-Решение Районного Собрания МР «Юхновский район» Калужской области от 08.12.2017г. № 129 «Об утверждении местных нормативов градостроительного проектирования муниципального образования муниципальный район «Юхновский район» Калужской области»;

-иные действующие нормативно-правовые акты, технические регламенты, санитарные нормы и правила, строительные нормы и правила.

1.4. Опорно-межевая сеть на территории проектирования

На территории проектирования существует установленная система геодезической сети специального назначения для определения координат точек земной поверхности с использованием спутниковых систем. Система координат – МСК-40. Действующая система геодезической сети удовлетворяет требованиям выполнения землеустроительных работ для установления границ земельных участков на местности.

2. Описание местоположения участка размещения линейного объекта

Рассматриваемая территория расположена в границе кадастрового квартала 40:24:050401.

Зона планируемого размещения линейного объекта «Уличные газопроводы дер. Палатки Юхновского района» располагается на землях, государственная собственность на которые не разграничена в кадастровом квартале 40:24:050401.

Подробная информация о земельных участках, попадающих в зону планируемого размещения линейного объекта, представлена в таблице 2.1 настоящего тома.

Площадь зоны планируемого размещения линейного объекта «Уличные газопроводы дер. Палатки Юхновского района» составляет 8719 кв. м.

Документацией по планировке территории предусмотрено размещение объекта капитального строительства, входящего в состав линейного объекта, а именно газорегуляторного пункта шкафного типа.

Площадь зоны планируемого размещения объекта капитального строительства, проектируемого в составе линейного объекта, составляет 95 кв. м.

						<i>102/1-2022-ДПТ-ПМТ1-ПЗ</i>	<i>Лист</i>
							4
<i>Изм.</i>	<i>Кол.уч.</i>	<i>Лист</i>	<i>№ док.</i>	<i>Подпись</i>	<i>Дата</i>		

5. Сведения о границах территории, в отношении которой утвержден проект межевания

Каталог координат поворотных точек образуемых земельных участков, земельных участков, предназначенных для размещения линейного объекта на землях или земельных участках, государственная собственность на которые не разграничена, без предоставления земельных участков и установления сервитутов, предназначенных для размещения линейного объекта

Обозначение характерных точек границы	Координаты, м	
	X	Y
1	2	3
40:24:050401:3У1		
1	456378.77	1242869.21
2	456372.49	1242876.38
3	456364.72	1242869.57
4	456367.67	1242866.46
5	456368.55	1242865.53
6	456370.97	1242862.81
1	456378.77	1242869.21
40:24:050401:3У2		
40:24:050401:3У2(1)		
1	456338.32	1242852.30
2	456342.35	1242849.33
3	456358.02	1242852.78
4	456358.38	1242862.04
5	456365.75	1242868.48
6	456364.72	1242869.57
7	456371.09	1242875.15
8	456369.45	1242877.02
9	456354.45	1242863.92
10	456354.14	1242856.02
11	456343.26	1242853.62
12	456340.69	1242855.52
1	456338.32	1242852.30
40:24:050401:3У2(2)		
13	456374.19	1242865.45
14	456388.84	1242844.14
15	456394.22	1242809.33
16	456401.67	1242788.02
17	456404.29	1242786.11
18	456399.84	1242780.08
19	456389.83	1242772.83
20	456385.07	1242769.64
21	456325.75	1242734.56
22	456312.52	1242728.80
23	456303.51	1242723.05
24	456289.72	1242712.60
25	456264.98	1242698.80
26	456249.31	1242688.53
27	456241.65	1242683.39
28	456231.09	1242676.46
29	456222.78	1242670.97

Изм.	Кол.уч.	Лист	№ док.	Подпись	Дата
------	---------	------	--------	---------	------

30	456219.26	1242668.73
31	456208.06	1242661.66
32	456193.31	1242649.86
33	456173.93	1242632.93
34	456163.10	1242614.80
35	456160.42	1242603.38
36	456155.74	1242590.78
37	456148.71	1242578.19
38	456140.05	1242563.32
39	456137.31	1242555.03
40	456133.10	1242538.59
41	456132.22	1242525.72
42	456136.21	1242525.45
43	456137.06	1242537.96
44	456141.16	1242553.90
45	456143.72	1242561.67
46	456152.19	1242576.21
47	456159.38	1242589.10
48	456164.25	1242602.23
49	456166.85	1242613.28
50	456177.04	1242630.33
51	456195.87	1242646.79
52	456210.38	1242658.40
53	456221.40	1242665.35
54	456224.96	1242667.62
55	456233.28	1242673.12
56	456243.86	1242680.05
57	456251.53	1242685.19
58	456267.05	1242695.38
59	456291.91	1242709.24
60	456305.73	1242719.72
61	456314.40	1242725.26
62	456327.57	1242730.99
63	456387.20	1242766.26
64	456392.11	1242769.55
65	456402.69	1242777.20
66	456407.52	1242783.74
67	456410.58	1242781.50
68	456436.40	1242772.28
69	456470.45	1242762.79
70	456481.98	1242763.66
71	456491.89	1242762.36
72	456524.56	1242753.39
73	456536.67	1242745.23
74	456548.55	1242743.32
75	456554.25	1242744.44
76	456575.94	1242741.61
77	456579.64	1242739.78
78	456588.06	1242730.60
79	456582.37	1242720.88
80	456607.94	1242698.49
81	456617.26	1242685.70
82	456629.70	1242671.59
83	456632.70	1242674.23
84	456620.39	1242688.21

Изм.	Кол.уч.	Лист	№ док.	Подпись	Дата

102/1-2022-ДПТ-ПМТ1-ПЗ

Лист

8

85	456610.91	1242701.20
86	456587.49	1242721.71
87	456593.01	1242731.13
88	456582.08	1242743.03
89	456577.11	1242745.49
90	456554.12	1242748.49
91	456548.48	1242747.39
92	456538.18	1242749.04
93	456526.25	1242757.08
94	456492.68	1242766.29
95	456482.08	1242767.68
96	456470.85	1242766.83
97	456437.61	1242776.10
98	456412.20	1242785.17
99	456405.04	1242790.52
100	456404.57	1242791.85
101	456410.67	1242793.94
102	456423.55	1242812.29
103	456434.94	1242829.05
104	456449.35	1242853.08
105	456466.70	1242869.29
106	456476.19	1242885.67
107	456486.81	1242895.91
108	456500.24	1242911.16
109	456540.32	1242951.07
110	456546.83	1242946.36
111	456552.80	1242941.94
112	456563.63	1242934.19
113	456571.91	1242928.14
114	456581.74	1242921.27
115	456586.31	1242917.98
116	456603.87	1242903.53
117	456611.38	1242897.73
118	456621.51	1242890.66
119	456635.15	1242879.60
120	456639.99	1242875.81
121	456644.60	1242872.04
122	456667.59	1242853.24
123	456676.16	1242846.23
124	456724.10	1242715.72
125	456727.86	1242704.98
126	456737.67	1242682.16
127	456746.60	1242672.77
128	456771.56	1242647.98
129	456784.27	1242635.80
130	456802.38	1242618.48
131	456805.72	1242609.34
132	456824.80	1242585.95
133	456843.79	1242567.68
134	456861.63	1242546.44
135	456889.08	1242527.19
136	456933.92	1242526.50
137	456957.94	1242537.38
138	456969.70	1242563.52
139	457004.95	1242594.37

Изм.	Кол.уч.	Лист	№ док.	Подпись	Дата

102/1-2022-ДПТ-ПМТ1-ПЗ

Лист

9

140	457002.31	1242597.38
141	456966.41	1242565.96
142	456954.92	1242540.40
143	456933.09	1242530.51
144	456890.37	1242531.17
145	456864.36	1242549.41
146	456846.78	1242570.34
147	456827.75	1242588.67
148	456809.25	1242611.35
149	456805.81	1242620.72
150	456787.04	1242638.69
151	456774.34	1242650.86
152	456749.46	1242675.57
153	456741.06	1242684.40
154	456731.59	1242706.44
155	456727.74	1242717.34
156	456679.54	1242848.64
157	456670.12	1242856.34
158	456647.13	1242875.14
159	456642.49	1242878.93
160	456637.65	1242882.73
161	456623.91	1242893.86
162	456613.75	1242900.95
163	456606.36	1242906.66
164	456588.75	1242921.16
165	456584.06	1242924.53
166	456574.24	1242931.40
167	456565.97	1242937.43
168	456555.15	1242945.17
169	456549.20	1242949.59
170	456539.90	1242956.30
171	456515.13	1242931.63
172	456507.83	1242938.98
173	456483.21	1242967.52
174	456479.44	1242970.19
175	456469.14	1242977.48
176	456448.19	1242993.82
177	456419.54	1243018.00
178	456386.29	1243040.14
179	456358.62	1243065.83
180	456347.15	1243072.20
181	456340.19	1243076.86
182	456323.84	1243088.56
183	456317.88	1243092.39
184	456310.42	1243097.34
185	456302.43	1243102.81
186	456277.02	1243119.91
187	456270.52	1243122.70
188	456260.29	1243129.35
189	456249.63	1243136.71
190	456219.11	1243155.09
191	456209.47	1243160.01
192	456190.04	1243170.02
193	456161.30	1243184.51
194	456142.18	1243193.26

Изм.	Кол.уч.	Лист	№ док.	Подпись	Дата

102/1-2022-ДПТ-ПМТ1-ПЗ

Лист

10

13	456370.75	1242860.04
14	456373.77	1242862.52
15	456386.93	1242843.38
16	456392.27	1242808.84
17	456399.99	1242786.77
18	456401.49	1242785.68
19	456398.42	1242781.52
20	456388.69	1242774.47
21	456384.00	1242771.33
22	456324.84	1242736.34
23	456311.58	1242730.57
24	456302.37	1242724.69
25	456288.62	1242714.28
26	456263.94	1242700.51
27	456248.20	1242690.20
28	456240.54	1242685.06
29	456229.99	1242678.13
30	456221.69	1242672.65
31	456218.19	1242670.42
32	456206.90	1242663.29
33	456192.03	1242651.39
34	456172.38	1242634.23
35	456161.22	1242615.56
36	456158.50	1242603.96
37	456153.92	1242591.62
38	456146.97	1242579.18
39	456138.22	1242564.15
40	456135.39	1242555.59
41	456131.12	1242538.91
42	456130.09	1242523.86
43	456138.07	1242523.32
44	456139.04	1242537.64
45	456143.08	1242553.34
46	456145.55	1242560.84
47	456153.93	1242575.22
48	456161.20	1242588.26
49	456166.17	1242601.65
50	456168.73	1242612.52
51	456178.59	1242629.03
52	456197.15	1242645.26
53	456211.54	1242656.77
54	456222.47	1242663.66
55	456226.05	1242665.94
56	456234.38	1242671.45
57	456244.96	1242678.38
58	456252.64	1242683.52
59	456268.09	1242693.67
60	456293.01	1242707.56
61	456306.87	1242718.08
62	456315.34	1242723.49
63	456328.48	1242729.21
64	456388.27	1242764.57
65	456393.25	1242767.91
66	456404.11	1242775.76
67	456407.95	1242780.95

Изм.	Кол.уч.	Лист	№ док.	Подпись	Дата

102/1-2022-ДПТ-ПМТ1-ПЗ

Лист

12

68	456409.63	1242779.71
69	456435.79	1242770.37
70	456470.25	1242760.77
71	456481.92	1242761.65
72	456491.49	1242760.39
73	456523.71	1242751.55
74	456535.92	1242743.33
75	456548.59	1242741.29
76	456554.32	1242742.41
77	456575.35	1242739.67
78	456578.42	1242738.15
79	456585.59	1242730.34
80	456579.81	1242720.46
81	456606.45	1242697.13
82	456615.70	1242684.45
83	456629.52	1242668.77
84	456635.52	1242674.05
85	456621.95	1242689.46
86	456612.39	1242702.56
87	456590.05	1242722.13
88	456595.48	1242731.39
89	456583.30	1242744.66
90	456577.70	1242747.43
91	456554.06	1242750.52
92	456548.45	1242749.42
93	456538.93	1242750.95
94	456527.10	1242758.92
95	456493.08	1242768.26
96	456482.14	1242769.69
97	456471.05	1242768.85
98	456438.22	1242778.01
99	456413.16	1242786.95
100	456407.90	1242790.88
101	456411.93	1242792.26
102	456425.20	1242811.15
103	456436.63	1242827.97
104	456450.92	1242851.81
105	456468.28	1242868.03
106	456477.78	1242884.42
107	456488.26	1242894.53
108	456501.70	1242909.79
109	456540.53	1242948.45
110	456545.65	1242944.75
111	456551.62	1242940.32
112	456562.46	1242932.57
113	456570.75	1242926.51
114	456580.58	1242919.64
115	456585.09	1242916.39
116	456602.62	1242901.97
117	456610.20	1242896.12
118	456620.31	1242889.06
119	456633.90	1242878.04
120	456638.74	1242874.25
121	456643.33	1242870.49
122	456666.32	1242851.69

Изм.	Кол.уч.	Лист	№ док.	Подпись	Дата

102/1-2022-ДПТ-ПМТ1-ПЗ

Лист

13

123	456674.47	1242845.03
124	456722.22	1242715.04
125	456726.00	1242704.25
126	456735.97	1242681.04
127	456745.17	1242671.37
128	456770.16	1242646.55
129	456782.89	1242634.36
130	456800.66	1242617.36
131	456803.96	1242608.34
132	456823.33	1242584.59
133	456842.33	1242566.31
134	456860.27	1242544.95
135	456888.43	1242525.20
136	456934.34	1242524.49
137	456959.45	1242535.87
138	456971.35	1242562.30
139	457007.77	1242594.18
140	457002.50	1242600.20
141	456964.76	1242567.18
142	456953.41	1242541.91
143	456932.67	1242532.52
144	456891.02	1242533.16
145	456865.72	1242550.90
146	456848.24	1242571.71
147	456829.22	1242590.03
148	456811.01	1242612.35
149	456807.53	1242621.84
150	456788.42	1242640.13
151	456775.74	1242652.29
152	456750.89	1242676.97
153	456742.76	1242685.52
154	456733.45	1242707.17
155	456729.62	1242718.02
156	456681.23	1242849.84
157	456671.39	1242857.89
158	456648.40	1242876.69
159	456643.74	1242880.49
160	456638.90	1242884.29
161	456625.11	1242895.46
162	456614.93	1242902.56
163	456607.61	1242908.22
164	456589.97	1242922.75
165	456585.22	1242926.16
166	456575.40	1242933.03
167	456567.14	1242939.05
168	456556.33	1242946.79
169	456550.38	1242951.20
170	456539.69	1242958.92
171	456515.14	1242934.46
172	456509.30	1242940.34
173	456484.57	1242969.01
174	456480.60	1242971.82
175	456470.33	1242979.09
176	456449.45	1242995.37
177	456420.74	1243019.60

Изм.	Кол.уч.	Лист	№ док.	Подпись	Дата

102/1-2022-ДПТ-ПМТ1-ПЗ

Лист

14

178	456387.53	1243041.72
179	456359.80	1243067.46
180	456348.19	1243073.91
181	456341.33	1243078.50
182	456324.96	1243090.22
183	456318.97	1243094.06
184	456311.54	1243099.00
185	456303.55	1243104.46
186	456277.98	1243121.67
187	456271.47	1243124.47
188	456261.40	1243131.01
189	456250.72	1243138.39
190	456220.08	1243156.84
191	456210.38	1243161.79
192	456190.95	1243171.80
193	456162.17	1243186.31
194	456141.19	1243195.91
195	456137.87	1243188.63
196	456158.70	1243179.10
197	456187.31	1243164.68
198	456206.73	1243154.67
199	456216.19	1243149.84
200	456246.38	1243131.66
201	456256.95	1243124.37
202	456267.67	1243117.39
203	456274.14	1243114.62
204	456299.06	1243097.84
205	456307.07	1243092.37
206	456314.60	1243087.37
207	456320.48	1243083.59
208	456336.77	1243071.92
209	456344.03	1243067.08
210	456355.07	1243060.94
211	456382.56	1243035.41
212	456415.94	1243013.20
213	456444.44	1242989.14
214	456465.56	1242972.66
215	456479.15	1242963.05
216	456503.42	1242934.91
217	456509.46	1242928.82
218	456495.86	1242915.27
219	456482.47	1242900.06
220	456471.42	1242889.41
221	456461.96	1242873.07
222	456444.64	1242856.88
223	456429.88	1242832.29
224	456418.61	1242815.70
225	456406.88	1242798.99
226	456404.48	1242798.17
227	456400.07	1242810.79
228	456394.57	1242846.42
229	456379.98	1242867.62
230	456381.64	1242868.97
231	456372.68	1242879.20
1	456371.27	1242877.97

Изм.	Кол.уч.	Лист	№ док.	Подпись	Дата

102/1-2022-ДПТ-ПМТ1-ПЗ

Лист

15

6. Целевое назначение лесов, вид (виды) разрешенного использования лесного участка, количественные и качественные характеристики лесного участка, сведения о нахождении лесного участка в границах особо защитных участков лесов.

Образование лесных участков проектом межевания территории не предусматривается.

						102/1-2022-ДПТ-ПМТ1-ПЗ	Лист
							16
Изм.	Кол.уч.	Лист	№ док.	Подпись	Дата		