

*Акционерное общество
«Калужское землеустроительное и проектно-изыскательское
предприятие*

АО «КАЛУГАЗЕМПРЕДПРИЯТИЕ»

**ПРОЕКТ
МЕЖЕВАНИЯ ТЕРРИТОРИИ
объекта «Газоснабжение д.Саволенка (2-й этап)
Юхновского района Калужской области»**

Том 3

2020 г.

*Акционерное общество
«Калужское землеустроительное и проектно-изыскательское
предприятие»*

АО «КАЛУГАЗЕМПРЕДПРИЯТИЕ»

**ПРОЕКТ
МЕЖЕВАНИЯ ТЕРРИТОРИИ
объекта «Газоснабжение д.Саволенка (2-й этап)
Юхновского района Калужской области»**

Том 3

Генеральный директор

С.Б. Подов

Главный инженер

О.С. Грицай

2020 г.

СОДЕРЖАНИЕ

№ п/п	Наименование документа	стр.
1	2	3
1.	Состав проекта	
2.	Пояснительная записка 1. Исходно-разрешительные документы 1.1. Основание для разработки проекта 1.2. Исходные данные и условия 1.3. Нормативно-правовая документация 2. Обоснование размещения объекта газификации местного значения 2.1. Характеристика территории проектирования 2.2. Сведения о территории, подлежащей межеванию	 5 5 5 6 7
3.	Каталог координат поворотных точек границ образуемых земельных участков	11
4.	Графические материалы 1. Чертеж красных линий, границ образуемых земельных участков 2. Чертеж границ зон с особыми условиями использования территории	 17 20

						ГК-43-2020-ПМТ			
Изм.	Код.уч.	Лист	№ док.	Подпись	Дата				
<i>Ген.директор</i>		<i>Подов С.Б.</i>				Состав проекта	Стадия	Лист	Листов
<i>Гл. инженер</i>		<i>Грицай О.С.</i>					ПМТ	1	1
<i>Нач. отдела</i>		<i>Игнатова В.Н.</i>					АО «Калугаземпредприятие»		

СОСТАВ ПРОЕКТА

Номер тома	Обозначение	Наименование
1	2	3
1	ГК-43-2020-ППТ	Проект планировки территории. Основная часть
2	ГК-43-2020-ППТ	Проект планировки территории. Материалы по обоснованию проекта планировки
3	ГК-43-2020-ПМТ	Проект межевания территории

						ГК-43-2020-ПМТ			
Изм.	Кол.уч	Лист	№ док.	Подпись	Дата				
<i>Ген.директор</i>		<i>Подов С.Б.</i>				Состав проекта	Стадия	Лист	Листов
<i>Гл. инженер</i>		<i>Грицай О.С.</i>					ПМТ	1	1
<i>Нач. отдела</i>		<i>Игнатова В.Н.</i>					АО «Калугаземпредприятие»		

ПОЯСНИТЕЛЬНАЯ ЗАПИСКА

1. ИСХОДНО-РАЗРЕШИТЕЛЬНЫЕ ДОКУМЕНТЫ

1.1. ОСНОВАНИЕ ДЛЯ РАЗРАБОТКИ ПРОЕКТА.

Документация по планировке территории линейного объекта «Газоснабжение д.Саволенка (2-й этап) Юхновского района Калужской области» разработана на основании государственного контракта от 21.04.2020 № ГК-43 и технического задания, являющегося приложением к государственному контракту.

1.2. ИСХОДНЫЕ ДАННЫЕ И УСЛОВИЯ.

Разработка документации по планировке территории выполнена в соответствии со следующими исходными данными:

- Генеральным Планом сельского поселения «Деревня Колыхманово», утвержденным решением Сельской Думы сельского поселения «Деревня Колыхманово» от 07.02.2014 №48 «Об утверждении Генерального плана сельского поселения «Деревня Колыхманово» (в редакции Решения от 31.05.2017 №70);

- Правилами землепользования и застройки муниципального образования сельское поселение «Деревня Колыхманово», утвержденных решением Сельской Думы сельского поселения «Деревня Колыхманово» от 20.07.2009 №17-А (в редакции Решения от 12.12.2019 №165).

- сведениями государственного кадастра недвижимости (кадастровые планы территории кадастровых кварталов).

1.3. НОРМАТИВНО-ПРАВОВАЯ ДОКУМЕНТАЦИЯ.

Разработка проекта планировки территории осуществлялась в соответствии с требованиями следующих нормативных документов:

- Градостроительного кодекса РФ от 29.12.2004 № 190-ФЗ;

- Земельного кодекса РФ от 25.10.2001 № 136-ФЗ;

- Федерального закона от 13.07.2015 № 218-ФЗ «О государственной регистрации недвижимости»;

- СП 42.13330.200. «Градостроительство. Планировка и застройка городских и сельских поселений». Актуализированная редакция СНиП 2.07.01-89*;

- Закона Калужской области от 04.10.2004 № 344-ОЗ «О градостроительной деятельности в Калужской области»;

Изм.	Коп.уч.	Лист	№ док.	Подпись	Дата	ГК-43-2020-ПМТ	Лист
							5

- постановления Правительства РФ от 20.11.2000 № 878 «Об утверждении Правил охраны газораспределительных сетей».

2. **ОБОСНОВАНИЕ РАЗМЕЩЕНИЯ ЛИНЕЙНОГО ОБЪЕКТА**

2.1. **ХАРАКТЕРИСТИКА ТЕРРИТОРИИ ПРОЕКТИРОВАНИЯ.**

Территория проектирования уличных газопроводов в районе деревни Саволенка Юхновского района расположена в Калужской области в муниципальном образовании Сельское поселение «Деревня Колыхманово».

Газоснабжение д.Саволенка (2-й этап) Юхновского района предусмотрено от проложенного межпоселкового газопровода к дер. Устиновка- дер.Коноплевка- дер. Палатки Юхновского района Калужской области.

Прокладка подземного газопровода высокого давления из полиэтиленовых труб предусматривается от межпоселкового газопровода в юго-западном направлении по землям сельскохозяйственного назначения до ГРПШ на территории козоводческой фермы, от ГРПШ предусмотрена прокладка газопровода низкого давления до существующего газгольдера.

На территории проектирования газопровода высокого давления имеются надземные (ВЛ-10 кВ) и подземные (кабель связи) инженерные коммуникации. На территории проектирования газопровода низкого давления имеются подземные (электрический кабель, канализация, водопровод) инженерные коммуникации.

Общая протяженность запроектированного газопровода составляет 3280 м, в том числе газопровод высокого давления – 3134 м, газопровод низкого давления – 146 м.

Согласно данным Генерального плана сельского поселения «Деревня Колыхманово», утвержденного решением Сельской Думы сельского поселения «Деревня Колыхманово» от 07.02.2014 №483 «Об утверждении Генерального плана сельского поселения «Деревня Колыхманово» (в редакции решения от 31.05.2017 №70), территория планировки и межевания находится в зоне особо охраняемой природной территорий федерального значения «Национальный парк «Угра». Объекты культурного наследия федерального, регионального и местного значения на территории планировки и межевания отсутствуют.

Трасса газопровода проходит по землям сельскохозяйственного назначения. Перенос существующих сетей, снос строений в данном проекте не требуется.

						ГК-43-2020-ПМТ	Лист
Изм.	Коп.уч.	Лист	№ док.	Подпись	Дата		6

2.2. СВЕДЕНИЯ О ТЕРРИТОРИИ, ПОДЛЕЖАЩЕЙ МЕЖЕВАНИЮ

Границы зоны планируемого размещения объекта совпадают с полосой отвода земельных участков для проектируемого объекта на период строительства.

На период строительства газопровода низкого давления определена территория для размещения строительных машин, отвалов грунта и т.п. Площадь территории принимается из расчета потребности места для разработки траншеи, места отвала грунта и места для движения строительной-монтажной техники и движения рабочего персонала. Ширина территории, необходимой для размещения трассы газопровода высокого давления, составляет 4-6 м, ширина территории, необходимой для размещения трассы газопровода низкого давления, составляет 4 м.

Образование земельных участков для размещения линейного объекта «Газоснабжение д.Саволенка (2-й этап) Юхновского района Калужской области» осуществляется в основном из земель, находящихся на праве собственности или аренды юридических и физических лиц, а так же из земель, находящихся в не разграниченной государственной собственности.

Общая площадь образуемых земельных участков и частей земельных участков составляет 16752 кв.м.

На период строительства с собственниками (арендаторами) земельных участков должен быть заключен договор аренды (субаренды) на часть земельного участка, предоставляемого для размещения линейного объекта газификации. В последующем, после ввода газопровода в эксплуатацию, на данном участке будет установлено ограничение в виде зоны с особыми условиями использования территории - охранная зона газопровода.

Земельные участки, подлежащие межеванию, расположены на землях сельскохозяйственного назначения и землях лесного фонда.

Вид разрешенного использования образуемых земельных участков указан в соответствии с проектом планировки территории и в соответствии с классификатором, утвержденным приказом Министерства экономического развития РФ от 01.09.2014 № 540 «Об утверждении классификатора видов разрешенного использования земельных участков».

Сведения о площади и виде разрешенного использования образуемых земельных участков представлены в таблице 1, сведения о площадях образуемых частей земельных участков представлены в таблице 2.

						ГК-43-2020-ПМТ	Лист
Изм.	Коп.уч.	Лист	№ док.	Подпись	Дата		7

Таблица 1

Площади образуемых земельных участков, вид разрешенного использования образуемых земельных участков

Условный номер образуемого земельного участка	Кадастровый номер исходного земельного участка	Вид права	Местоположение образуемого земельного участка	Площадь образуемого земельного участка, кв. м	Категория земель образуемого земельного участка	Вид разрешенного использования образуемого земельного участка		Код*
						Вид разрешенного использования образуемого земельного участка в соответствии с проектом планировки территории	Вид разрешенного использования образуемого земельного участка в соответствии с классификатором*	
1	2	3	4	5	6	7	8	9
:ЗУ1	-	неограниченная государственная собственность	Калужская обл., Юхновский район	12	земли сельскохозяйственного назначения	для строительства объекта «Газоснабжение д.Саволенка (2-й этап) Юхновского района Калужской области»	Коммунальное обслуживание	3.1
:ЗУ2	-	неограниченная государственная собственность	Калужская обл., Юхновский район	448	земли лесного фонда	для строительства объекта «Газоснабжение д.Саволенка (2-й этап) Юхновского района Калужской области»	Коммунальное обслуживание	3.1
	Всего			460				

* В соответствии с приказом Министерства экономического развития РФ от 01.09.2014 № 540 «Об утверждении классификатора видов разрешенного использования земельных участков»

Таблица 2

Площади образуемых частей земельных участков

Условный номер образуемой части земельного участка	Кадастровый номер земельного участка	Вид права	Вид разрешенного использования земельного участка	Местоположение образуемой части земельного участка	Площадь образуемой части земельного участка, кв. м	Категория земель земельного участка	Характеристика образуемой части земельного участка
1	2	3	4	5	6	7	8
:85/чзу1	40:24:050408:85	Аренда ООО "ЭКО ФЕРМА "Климовская"	для ведения сельскохозяйственного производства	Калужская обл., Юхновский район, в районе д.Палатки	3223	Земли сельскохозяйственного назначения	для строительства объекта «Газоснабжение д.Саволенка (2-й этап) Юхновского района Калужской области»
:62/чзу1	40:24:050408:62	Аренда ОАО "Монастырское подворье"	для ведения сельскохозяйственного производства	Калужская обл., Юхновский район, в районе д.Палатки	596	Земли сельскохозяйственного назначения	для строительства объекта «Газоснабжение д.Саволенка (2-й этап) Юхновского района Калужской области»
:87/чзу1	40:24:030905:87	Собственность Бова Вера Петровна	для ведения сельскохозяйственного производства	Калужская обл., Юхновский район, в районе д. Коноплевка	4652	Земли сельскохозяйственного назначения	для строительства объекта «Газоснабжение д.Саволенка (2-й этап) Юхновского района Калужской области»
:104/чзу1	40:24:030905:104	Собственность Бова Вера Петровна	для сельскохозяйственного производства	Калужская обл., Юхновский район, в районе д. Коноплевка	237	Земли сельскохозяйственного назначения	для строительства объекта «Газоснабжение д.Саволенка (2-й этап) Юхновского района Калужской области»
:8/чзу1	40:24:050201:8	Аренда ООО "ЭКО ФЕРМА "Климовская"	для ведения сельскохозяйственного производства	Калужская обл., Юхновский район, в районе с. Саволенка	6698	Земли сельскохозяйственного назначения	для строительства объекта «Газоснабжение д.Саволенка (2-й этап) Юхновского района Калужской области»

Условный номер образуемой части земельного участка	Кадастровый номер земельного участка	Вид права	Вид разрешенного использования земельного участка	Местоположение образуемой части земельного участка	Площадь образуемой части земельного участка, кв. м	Категория земель земельного участка	Характеристика образуемой части земельного участка
1	2	3	4	5	6	7	8
:15/чзу1	40:24:050201:15	Собственность ООО "ЭКО ФЕРМА "Климовская"	для ведения сельскохозяйственного производства	Калужская обл., Юхновский район, в районе д.Палатки	886	Земли сельскохозяйственного назначения	для строительства объекта «Газоснабжение д.Саволенка (2-й этап) Юхновского района Калужской области»
	Всего				16292		

3. КАТАЛОГ КООРДИНАТ

Образуемого земельного участка ЗУ1

Площадь земельного участка 12 кв.м.

№.№ точек	X	Y
30	454817,63	1241556,17
31	454817,71	1241559,29
138	454813,76	1241565,42
139	454813,68	1241562,5
30	454817,63	1241556,17

Образуемого земельного участка ЗУ2

Площадь земельного участка 448 кв.м.

№.№ точек	X	Y
74	455557,10	1241885,52
75	455570,99	1241926,98
76	455592,97	1241992,38
93	455590,01	1241996,08
94	455567,51	1241928,99
95	455553,70	1241887,76
165	455554,07	1241887,54
74	455557,10	1241885,52

Образуемого земельного участка :15/ЧЗУ1

Площадь земельного участка 886 кв.м.

№.№ точек	X	Y
1	453866,94	1240981,54
2	453893,40	1240981,46
3	453968,73	1240986,06
4	453978,51	1240987,12
5	453999,00	1240987,42
6	454004,22	1240981,98
7	454004,27	1240972,23
8	454020,79	1240972,30
9	454020,67	1240979,76
159	454020,47	1240991,92
160	454004,15	1240991,66
161	453978,26	1240991,12
162	453968,39	1240990,04
163	453893,29	1240985,46
164	453866,95	1240985,54
1	453866,94	1240981,54

Образуемого земельного участка :8/ЧЗУ1

Площадь земельного участка 6698 кв.м.

№№ точек	X	Y
9	454020,67	1240979,76
10	454026,99	1240979,89
11	454026,46	1241012,72
12	454036,30	1241075,95
13	454056,66	1241146,41
14	454080,53	1241215,82
15	454133,15	1241256,99
16	454226,51	1241287,48
17	454281,15	1241301,02
18	454362,50	1241254,73
19	454404,46	1241274,44
20	454497,54	1241349,40
21	454555,60	1241390,76
22	454573,60	1241408,52
23	454600,91	1241426,48
24	454639,49	1241455,77
25	454672,62	1241458,08
26	454712,48	1241480,40
27	454770,20	1241511,97
28	454797,84	1241540,93
29	454817,51	1241551,29
30	454817,63	1241556,17
139	454813,68	1241562,50
140	454813,49	1241555,83
141	454794,17	1241545,78
142	454766,50	1241516,79
143	454709,57	1241485,64
144	454670,86	1241463,97
145	454637,27	1241461,62
146	454597,45	1241431,38
147	454569,79	1241413,19
148	454551,72	1241395,37
149	454494,03	1241354,28
150	454401,26	1241279,56
151	454362,76	1241261,48
152	454282,03	1241307,42
153	454224,86	1241293,25
154	454130,29	1241262,36
155	454075,43	1241219,45
156	454050,94	1241148,22
157	454030,43	1241077,25
158	454020,45	1241013,12
159	454020,47	1240991,92
9	454020,67	1240979,76

Образуемого земельного участка :104/ЧЗУ1

Площадь земельного участка 237 кв.м.

№№ точек	X	Y
31	454817,71	1241559,29
32	454818,38	1241586,93
33	454803,56	1241602,78
34	454801,64	1241612,82
134	454797,77	1241616,93
135	454797,11	1241615,18
136	454799,85	1241600,89
137	454814,34	1241585,39
138	454813,76	1241565,42
31	454817,71	1241559,29

Образуемого земельного участка :87/ЧЗУ1

Площадь земельного участка 4652 кв.м.

№№ точек	X	Y
34	454801,64	1241612,82
35	454801,25	1241614,83
36	454805,97	1241627,42
37	454814,36	1241636,08
38	454840,86	1241651,49
39	454865,07	1241667,97
40	454875,11	1241688,22
41	454875,11	1241722,71
42	454861,98	1241776,83
43	454849,63	1241807,73
44	454860,00	1241814,72
45	454893,29	1241814,62
46	454931,11	1241824,25
47	454951,76	1241825,31
48	454964,92	1241819,55
49	454972,33	1241808,60
50	454993,92	1241780,82
51	455006,60	1241769,12
52	455027,97	1241766,24
53	455061,43	1241766,11
54	455073,59	1241767,84
55	455109,06	1241779,07
56	455140,45	1241819,71
57	455147,73	1241854,21
58	455161,43	1241887,80
59	455190,34	1241929,85
60	455216,36	1241943,01
61	455234,78	1241943,43
62	455260,03	1241958,93
63	455289,69	1241968,41
64	455307,19	1241977,57
65	455323,60	1242000,73
66	455346,51	1242017,80
67	455369,00	1242016,93
68	455390,13	1241992,39
69	455430,52	1241961,86
70	455446,91	1241951,78

Образуемого земельного участка :87/ЧЗУ1

Площадь земельного участка 4652 кв.м.

№№ точек	X	Y
71	455520,72	1241890,54
72	455546,30	1241863,60
73	455554,92	1241879,00
74	455557,10	1241885,52
165	455554,07	1241887,54
95	455553,70	1241887,76
96	455551,41	1241880,88
97	455545,51	1241870,39
98	455523,46	1241893,47
99	455449,25	1241955,03
100	455432,78	1241965,17
101	455392,88	1241995,32
102	455370,90	1242020,86
103	455345,25	1242021,86
104	455320,70	1242003,55
105	455304,49	1241980,67
106	455288,15	1241972,12
107	455258,35	1241962,59
108	455233,61	1241947,40
109	455215,37	1241946,99
110	455187,62	1241932,96
111	455157,89	1241889,71
112	455143,89	1241855,38
113	455136,73	1241821,43
114	455106,66	1241782,51
115	455072,70	1241771,76
116	455061,15	1241770,11
117	455028,24	1241770,24
118	455008,41	1241772,91
119	454996,75	1241783,62
120	454975,61	1241810,90
121	454967,59	1241822,75
122	454952,49	1241829,35
123	454930,50	1241828,23
124	454892,79	1241818,62
125	454858,78	1241818,73
126	454844,72	1241809,24
127	454858,16	1241775,61
128	454871,11	1241722,23
129	454871,11	1241689,16
130	454861,95	1241670,69
131	454838,72	1241654,88
132	454811,87	1241639,26
133	454802,51	1241629,61
134	454797,77	1241616,93
34	454801,64	1241612,82

Образуемого земельного участка :62/ЧЗУ1

Площадь земельного участка 596 кв.м.

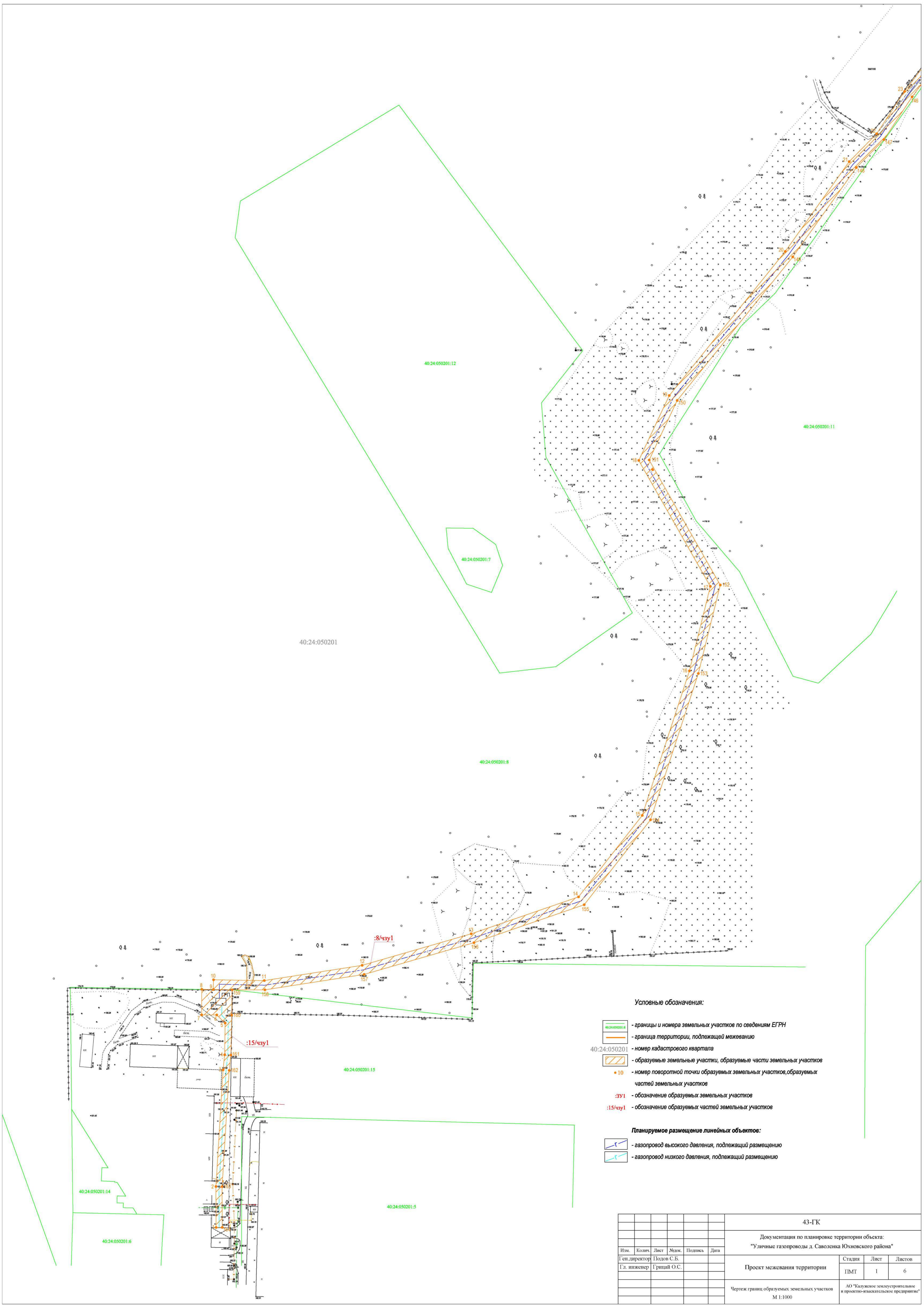
№№ точек	X	Y
76	455592,97	1241992,38
77	455609,02	1242040,14
78	455628,26	1242096,97
79	455652,08	1242100,32
90	455647,85	1242106,13
91	455626,16	1242103,30
92	455605,22	1242041,43
93	455590,01	1241996,08
76	455592,97	1241992,38

Образуемого земельного участка :85/ЧЗУ1







Площадь земельного участка 3223 кв.м.

№№ точек	X	Y
79	455652,08	1242100,32
80	455668,01	1242102,56
81	455840,35	1242020,01
82	455920,16	1242017,84
83	455942,80	1241961,98
84	456093,83	1241853,52
85	456096,30	1241859,07
86	455947,71	1241965,84
87	455924,25	1242023,73
88	455841,79	1242025,98
89	455668,75	1242108,86
90	455647,85	1242106,13
79	455652,08	1242100,32



Графические материалы



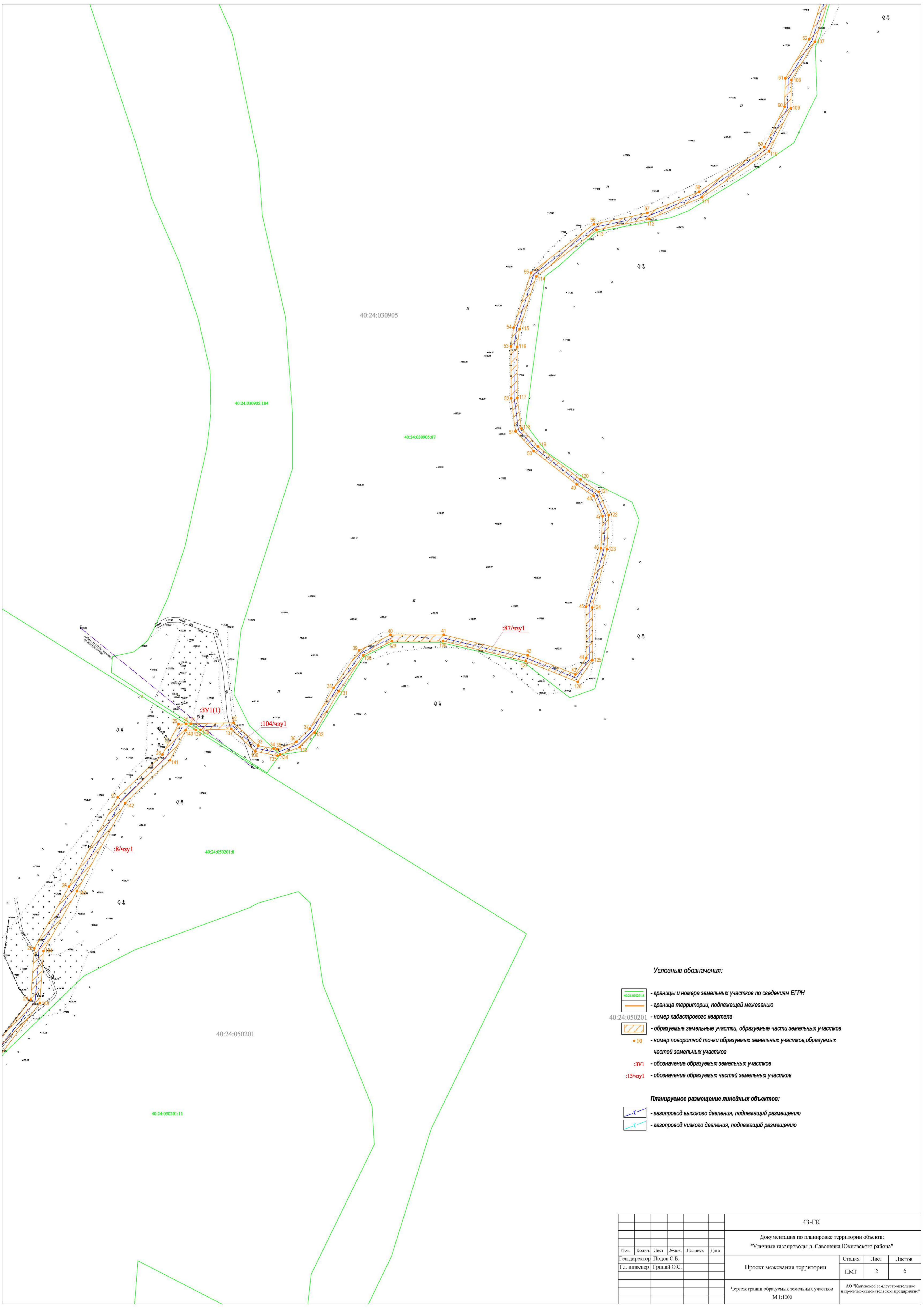
Условные обозначения:

-  - границы и номера земельных участков по сведениям ЕГРН
-  - граница территории, подлежащей межеванию
- 40:24:050201 - номер кадастрового квартала
-  - образуемые земельные участки, образуемые части земельных участков
-  - номер поворотной точки образуемых земельных участков, образуемых частей земельных участков
-  :ЗУ1 - обозначение образуемых земельных участков
-  :15/чзу1 - обозначение образуемых частей земельных участков





Планируемое размещение линейных объектов:



-  - газопровод высокого давления, подлежащий размещению
-  - газопровод низкого давления, подлежащий размещению

						43-ГК			
						Документация по планировке территории объекта: "Уличные газопроводы д. Саволенка Юхновского района"			
Изм.	Кол-во	Лист	Мож.	Подпись	Дата	Проект межевания территории	Стадия	Лист	Листов
							ПМТ	1	6
						Чертеж границ образуемых земельных участков	АО "Калужское землеустроительное и проектно-кадастровое предприятие"		
						М 1:1000			

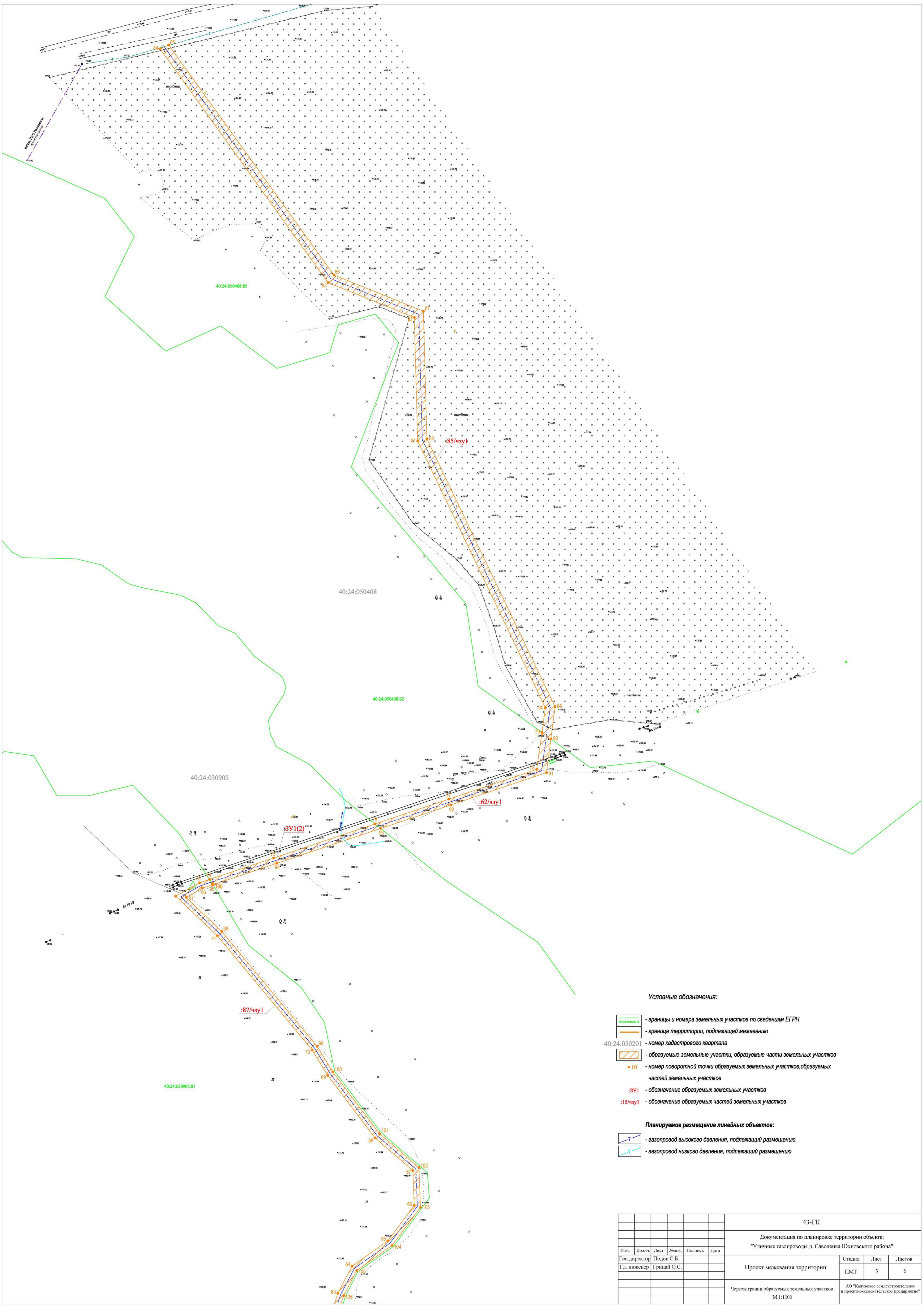


Условные обозначения:

-  - границы и номера земельных участков по сведениям ЕГРН
-  - граница территории, подлежащей межеванию
- 40:24:050201 - номер кадастрового квартала
-  - образуемые земельные участки, образуемые части земельных участков
-  10 - номер поворотной точки образуемых земельных участков, образуемых частей земельных участков
- :3У1 - обозначение образуемых земельных участков
- :15/чзУ1 - обозначение образуемых частей земельных участков

- Планируемое размещение линейных объектов:**
-  - газопровод высокого давления, подлежащий размещению
-  - газопровод низкого давления, подлежащий размещению

						43-ГК			
						Документация по планировке территории объекта: "Уличные газопроводы д. Саволенка Юхновского района"			
Изм.	Кол.	Лист	Мож.	Подпись	Дата	Проект межевания территории	Стадия	Лист	Листов
							ПМГ	2	6
						Чертеж границ образуемых земельных участков М 1:1000	АО "Балужское землеустроительное и проектно-инженерное предприятие"		



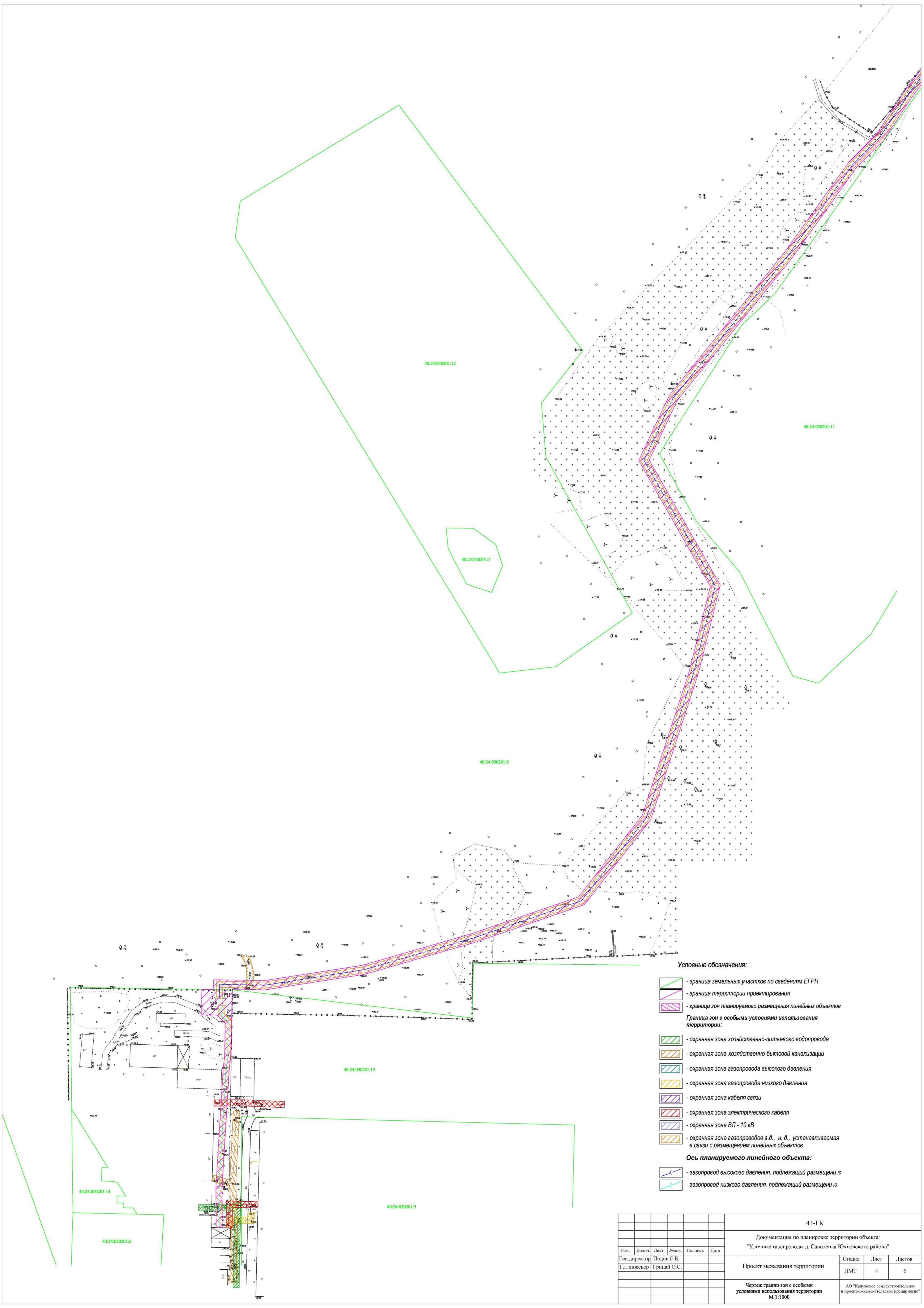
Условные обозначения:

- границы и номера земельных участков по сведениям ЕГРН
- граница территории, подлежащей межеванию
- 40:24:050201 - номер кадастрового квартала
- образуемые земельные участки, образуемые части земельных участков
- номер поворотной точки образуемых земельных участков, образуемых частей земельных участков
- обозначение образуемых земельных участков
- обозначение образуемых частей земельных участков

Планируемое размещение линейных объектов:

- газопровод высокого давления, подлежащий размещению
- газопровод низкого давления, подлежащий размещению

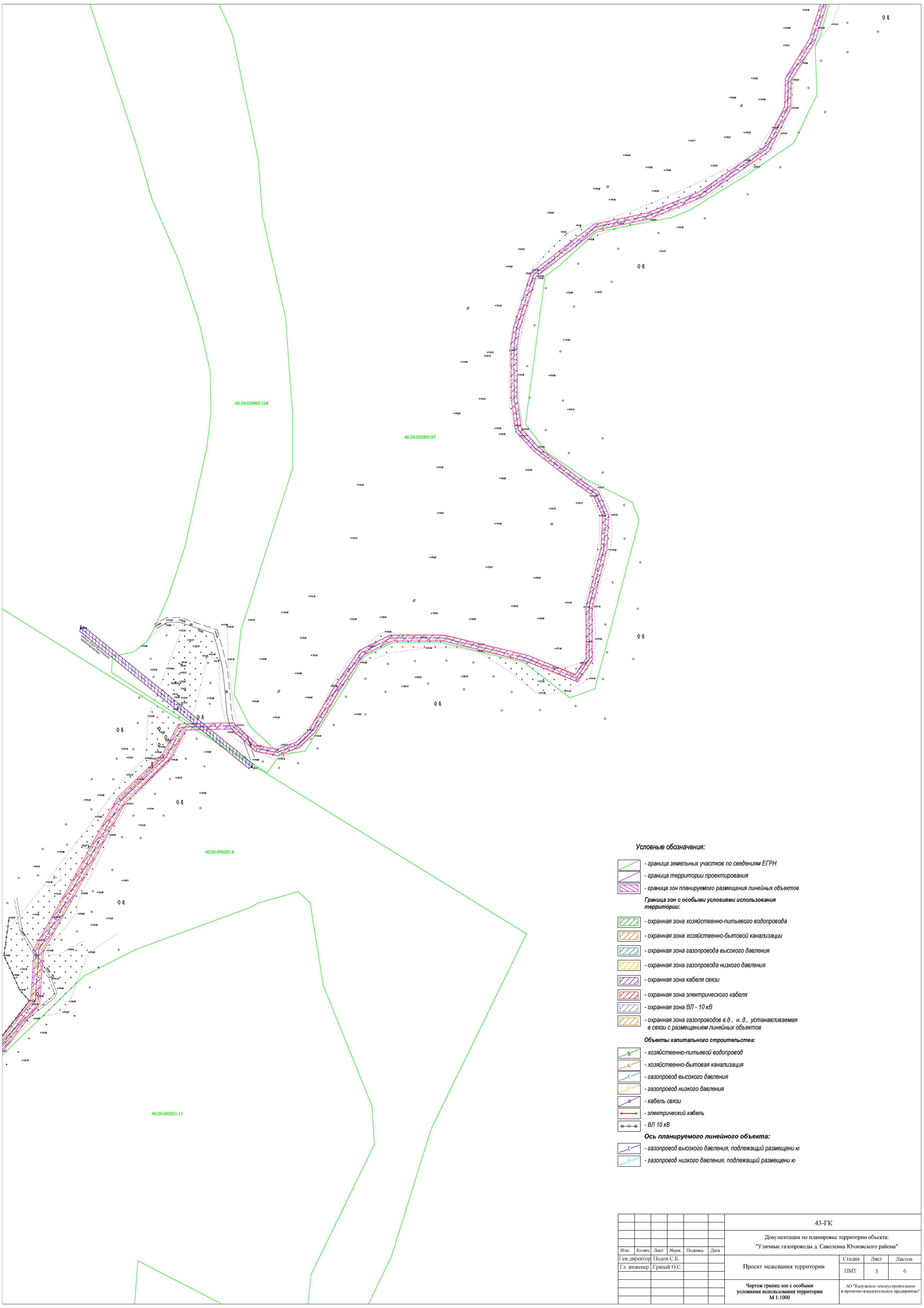
						43-ГК				
						Документация по планировке территории объекта:				
						"Уличные газопроводы д. Саволенка Юхновского района"				
Изм.	Кол-во	Лист	Мож.	Подпись	Дата	Проект межевания территории	Стадия	Лист	Листов	
							ПМТ	3	6	
						Чертеж границ образуемых земельных участков		АО "Калужское землеустроительное и проектно-инженерное предприятие"		
						М 1:1000				























Условные обозначения:

- граница земельных участков по сведениям ЕГРН
- граница территории проектирования
- граница зон планируемого размещения линейных объектов
- Граница зон с особыми условиями использования территории:**
 - охранная зона хозяйственно-питьевого водопровода
 - охранная зона хозяйственно-бытовой канализации
 - охранная зона газопровода высокого давления
 - охранная зона газопровода низкого давления
 - охранная зона кабеля связи
 - охранная зона электрического кабеля
 - охранная зона ВЛ - 10 кВ
 - охранная зона газопроводов в.д., н.д., устанавливаемая в связи с размещением линейных объектов
- Ось планируемого линейного объекта:**
 - газопровод высокого давления, подлежащий размещению
 - газопровод низкого давления, подлежащий размещению

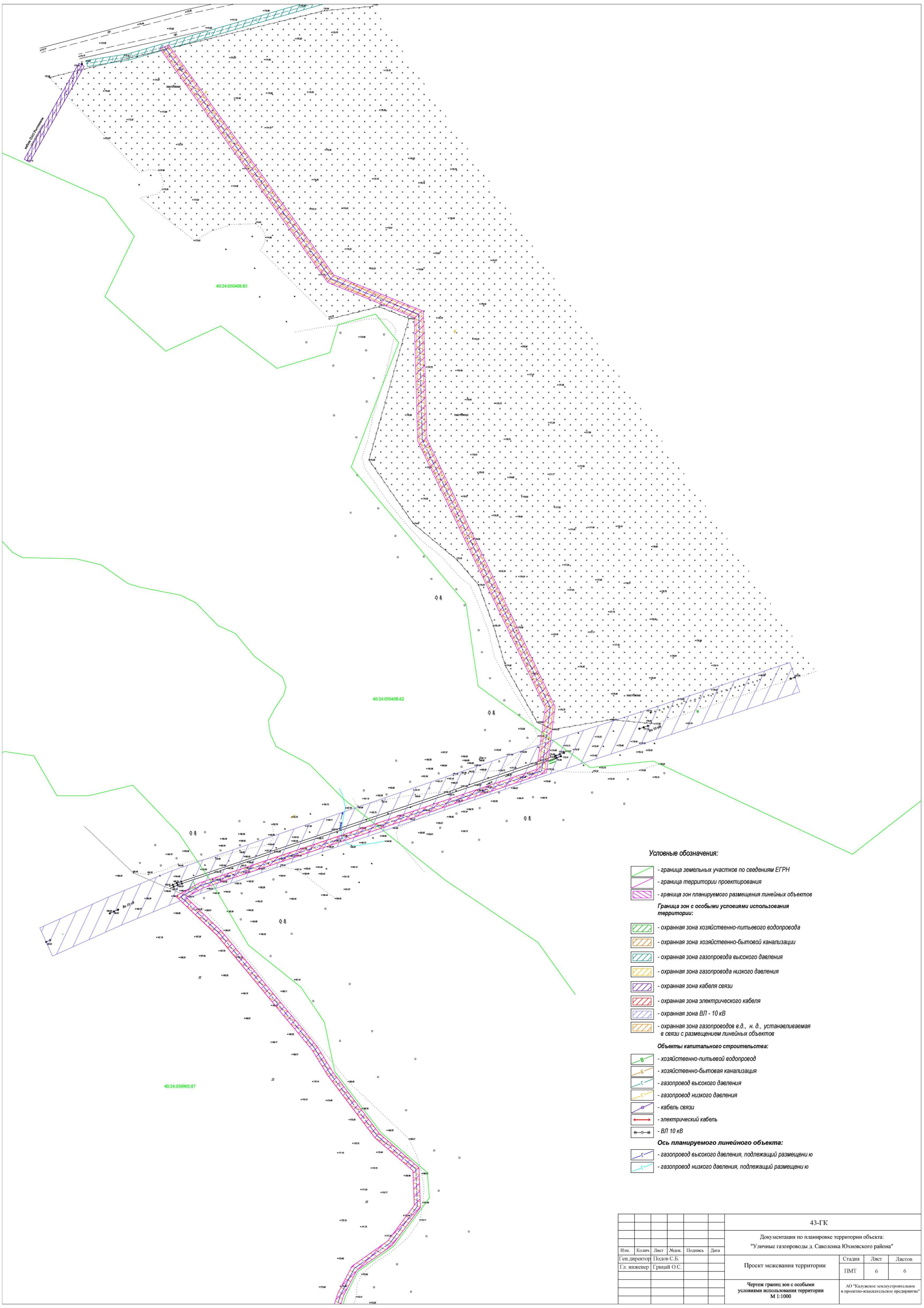
						43-ГК			
						Документация по планировке территории объекта: "Уличные газопроводы д. Саволенка Юхновского района"			
Изм.	Кол-во	Лист	Маск.	Подпись	Дата	Проект межевания территории	Стадия	Лист	Листов
Гл. инженер		Подов С.Б.	Гришай О.С.				ПМТ	4	6
						Чертеж границ зон с особыми условиями использования территории М 1:1000	АО "Калужское электротранспортное и проектно-изыскательское предприятие"		



Условные обозначения:

-  - граница земельных участков по сведениям ЕГРН
-  - граница территории проектирования
-  - граница зон планируемого размещения линейных объектов
- Граница зон с особыми условиями использования территории:**
-  - охранная зона хозяйственно-питьевого водопровода
-  - охранная зона хозяйственно-бытовой канализации
-  - охранная зона газопровода высокого давления
-  - охранная зона газопровода низкого давления
-  - охранная зона кабеля связи
-  - охранная зона электрического кабеля
-  - охранная зона ВЛ - 10 кВ
-  - охранная зона газопроводов в д., н. д., устанавливаемая в связи с размещением линейных объектов
- Объекты капитального строительства:**
-  - хозяйственно-питьевой водопровод
-  - хозяйственно-бытовая канализация
-  - газопровод высокого давления
-  - газопровод низкого давления
-  - кабель связи
-  - электрический кабель
-  - ВЛ 10 кВ
- Ось планируемого линейного объекта:**
-  - газопровод высокого давления, подлежащий размещению
-  - газопровод низкого давления, подлежащий размещению

						43-ГК				
						Документация по планировке территории объекта: "Уличные газопроводы д. Саволенка Юхновского района"				
Изм.	Кол-во	Лист	Мож.	Подпись	Дата	Проект межевания территории	Стадия	Лист	Листов	
							ПМТ	5	6	
						Чертеж границ зон с особыми условиями использования территории М 1:1000		АО "Балужское электростроительное и проектно-изыскательское предприятие"		



Условные обозначения:

- граница земельных участков по сведениям ЕГРН
- граница территории проектирования
- граница зон планируемого размещения линейных объектов территории
- Граница зон с особыми условиями использования территории:**
- охранный зона хозяйственно-питьевого водопровода
- охранный зона хозяйственно-бытовой канализации
- охранный зона газопровода высокого давления
- охранный зона газопровода низкого давления
- охранный зона кабеля связи
- охранный зона электрического кабеля
- охранный зона ВЛ - 10 кВ
- охранный зона газопроводов в.д., н.д., устанавливаемая в связи с размещением линейных объектов
- Объекты капитального строительства:**
- хозяйственно-питьевой водопровод
- хозяйственно-бытовая канализация
- газопровод высокого давления
- газопровод низкого давления
- кабель связи
- электрический кабель
- ВЛ 10 кВ
- Ось планируемого линейного объекта:**
- газопровод высокого давления, подлежащий размещению
- газопровод низкого давления, подлежащий размещению

						43-ГК			
						Документация по планировке территории объекта:			
						"Уличные газопроводы д. Саволенка Юхновского района"			
Изм.	Кол-во	Лист	Мож.	Подпись	Дата	Проект межевания территории	Стадия	Лист	Листов
							ПМТ	6	6
						Чертеж границ зон с особыми условиями использования территории М 1:1000	АО "Балужское электромонтажное и проектно-изыскательское предприятие"		