



Общество с ограниченной ответственностью
«Газпром проектирование»

Заказчик – ООО «Газпром межрегионгаз»

**ГАЗОПРОВОД МЕЖПОСЕЛКОВЫЙ К ДЕР. ПОДБОРЬЕ-ДЕР. МОКРОЕ
ЮХНОВСКОГО РАЙОНА КАЛУЖСКОЙ ОБЛАСТИ**

ДОКУМЕНТАЦИЯ ПО ПЛАНИРОВКЕ ТЕРРИТОРИИ

Проект планировки территории

Проект планировки территории. Основная часть

2534.046.П.0/0.0002-ДПТ-1

Том 1



Общество с ограниченной ответственностью
«Газпром проектирование»

Заказчик – ООО «Газпром межрегионгаз»

**ГАЗОПРОВОД МЕЖПОСЕЛКОВЫЙ К ДЕР. ПОДБОРЬЕ-ДЕР. МОКРОЕ
ЮХНОВСКОГО РАЙОНА КАЛУЖСКОЙ ОБЛАСТИ**

ДОКУМЕНТАЦИЯ ПО ПЛАНИРОВКЕ ТЕРРИТОРИИ

Проект планировки территории

Проект планировки территории. Основная часть

2534.046.П.0/0.0002-ДПТ-1

Том 1

Заместитель директора
филиала по производству



Ю.М. Комиссаров

Главный инженер проекта

В.Ю. Ценин

Инв. № подл.	
Подпись и дата	
Взам. инв. №	



ОБЩЕСТВО С ОГРАНИЧЕННОЙ ОТВЕТСТВЕННОСТЬЮ

Заказчик – ООО «Газпром проектирование»

**ГАЗОПРОВОД МЕЖПОСЕЛКОВЫЙ К ДЕР. ПОДБОРЬЕ-ДЕР.
МОКРОЕ ЮХНОВСКОГО РАЙОНА КАЛУЖСКОЙ ОБЛАСТИ**

ДОКУМЕНТАЦИЯ ПО ПЛАНИРОВКЕ ТЕРРИТОРИИ

ПРОЕКТ ПЛАНИРОВКИ ТЕРРИТОРИИ

Том 1

ПРОЕКТ ПЛАНИРОВКИ ТЕРРИТОРИИ. ОСНОВНАЯ ЧАСТЬ

2534.046.П.0/0.0002-ДПТ-1

Инд. № подл.	Взам. инв. №	Подп. и дата
--------------	--------------	--------------

Изм.	№ док.	Подп.	Дата



ОБЩЕСТВО С ОГРАНИЧЕННОЙ ОТВЕТСТВЕННОСТЬЮ

Заказчик – ООО «Газпром проектирование»

**ГАЗОПРОВОД МЕЖПОСЕЛКОВЫЙ К ДЕР. ПОДБОРЬЕ-ДЕР.
МОКРОЕ ЮХНОВСКОГО РАЙОНА КАЛУЖСКОЙ ОБЛАСТИ**

ДОКУМЕНТАЦИЯ ПО ПЛАНИРОВКЕ ТЕРРИТОРИИ

ПРОЕКТ ПЛАНИРОВКИ ТЕРРИТОРИИ

Том 1

ПРОЕКТ ПЛАНИРОВКИ ТЕРРИТОРИИ. ОСНОВНАЯ ЧАСТЬ

2534.046.П.0/0.0002-ДПТ-1

Инд. № подл.	Взам. инв. №	Подп. и дата

Главный инженер

Главный инженер проектов



С.А. Сергеев

Д.Ю. Иванов

Состав документации по планировке территории

Обозначение	Наименование	Примечание
2534.046.П.0/0.0002-ДПТ-1	Том 1. Проект планировки территории. Основная часть	21
2534.046.П.0/0.0002-ДПТ-1-1	Раздел 1. Проект планировки территории. Графическая часть	8
2534.046.П.0/0.0002-ДПТ-1-2	Раздел 2. Положение о размещении линейных объектов	13
2534.046.П.0/0.0002-ДПТ-2	Том 2. Проект планировки территории. Материалы по обоснованию проекта планировки территории	53
2534.046.П.0/0.0002-ДПТ-2-1	Раздел 3. Материалы по обоснованию проекта планировки территории. Графическая часть	21
2534.046.П.0/0.0002-ДПТ-2-2	Раздел 4. Материалы по обоснованию проекта планировки территории. Пояснительная записка	32
2534.046.П.0/0.0002-ДПТ-3	Том 3. Проект межевания территории. Основная часть	27
2534.046.П.0/0.0002-ДПТ-3-1	Раздел 1. Проект межевания территории. Графическая часть	8
2534.046.П.0/0.0002-ДПТ-3-2	Раздел 2. Проект межевания территории. Текстовая часть	19
2534.046.П.0/0.0002-ДПТ-4	Том 4. Проект межевания территории. Материалы по обоснованию проекта межевания территории	12
2534.046.П.0/0.0002-ДПТ-4-1	Раздел 3. Материалы по обоснованию проекта межевания территории. Графическая часть	8
2534.046.П.0/0.0002-ДПТ-4-2	Раздел 4. Материалы по обоснованию проекта межевания территории. Пояснительная записка	4

Согласовано	
-------------	--

Взам. инв. №

Подп. и дата

Инв. № подл.

2534.046.П.0/0.0002-ДПТ-1-1						
Изм.	Кол.уч.	Лист	№ док	Подпись	Дата	
Разраб.		Шубина			07.23	
Пров.		Иванов			07.23	
Состав документации по планировке территории				Стадия	Лист	Листов
				П	1	1

Раздел 1. Проект планировки территории. Графическая часть

Обоснование отсутствия чертежей в основной части проекта планировки территории.

В рамках разработки проекта планировки территории, предусматривающего размещение линейного объекта «Газопровод межпоселковый к дер. Подборье-дер. Мокрое Юхновского района Калужской области» линейные объекты, подлежащие реконструкции в связи с изменением их местоположения, отсутствуют.

Учитывая вышеизложенное, необходимость разработки чертежа границ зон планируемого размещения линейных объектов, подлежащих реконструкции в связи с изменением их местоположения, а также приложения - перечень координат характерных точек, отсутствует.

Взам. инв. №		Подп. и дата		2534.046.П.0/0.0002-ДПТ-1-1					
Изм.	Кол.уч.	Лист	№ док	Подпись	Дата	Раздел 1. Проект планировки территории. Графическая часть			
Разраб.		Шубина			07.23				Стадия
Пров.		Иванов			07.23	П	1	1	
Индв. № подл.									

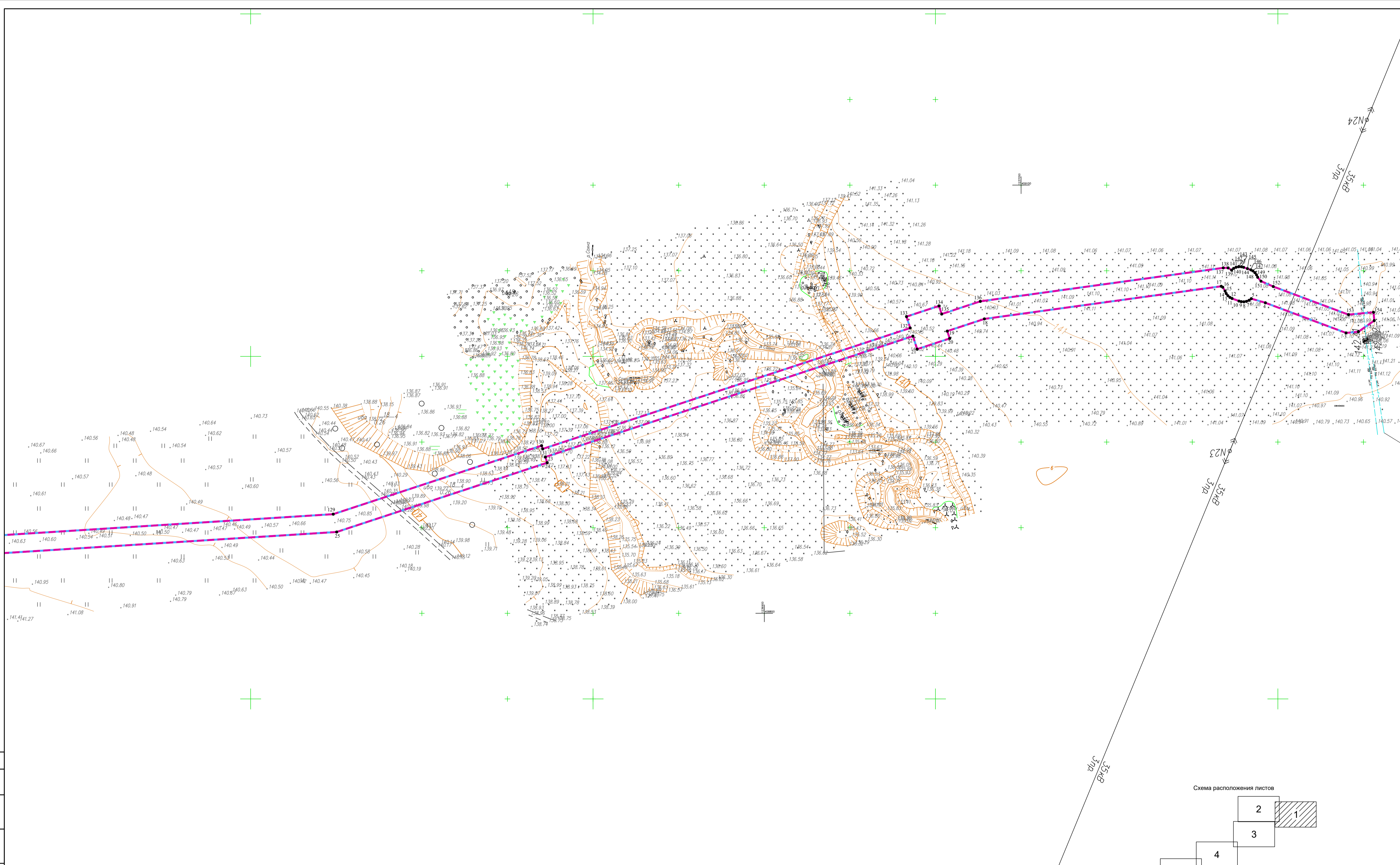
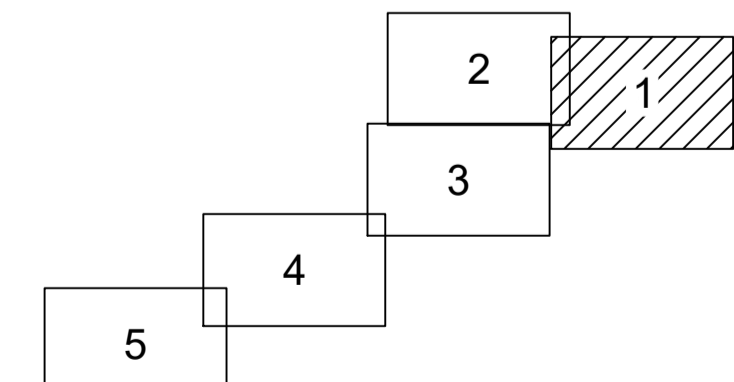


Схема расположения листов



Условные обозначения

- - - - - - границы зоны планируемого размещения линейного объекта
- - - - - - границы зоны планируемого размещения объекта капитального строительства
- - граница территории, в отношении которой осуществляется подготовка проекта планировки
- ■ ■ ■ ■ - границы населенных пунктов
- 10 - номера характерных точек границ зон планируемого размещения линейных объектов, в том числе точек начала и окончания, точек изменения описания границ таких зон

Существующие инженерные сети

- — — — — - линии электропередач
- — — — — - газопроводы
- — — — — - водопроводы
- — — — — - сеть водоотведения

Примечание:

- 1 - Система координат - МСК-40
- 2 - Существующие (ранее установленные в соответствии с законодательством Российской Федерации) красные линии отсутствуют в границах территории, в отношении которой осуществляется подготовка проекта планировки.
- 3 - Установление красных линий для линейного объекта - газопровода не предусмотрено действующим градостроительным законодательством
- 4 - Отмена существующих красных линий не предусмотрена
- 5 - Неотъемлемой частью чертежа является приложение - Ведомость координат конечных, поворотных точек границ зоны размещения линейного объекта (Том 1, Раздел 1, Таблица 3.1)

					2534.04.6.П.0/0.0002-ДПТ-1-1				
					«Газопровод межпоселковый к дер. Подборье-дер. Макрое Ювновского района Калужской области»				
Изм.	Кол-во	Лист	№ док	Подпись	Дата	Раздел 1. Проект планировки территории. Графическая часть	Стадия	Лист	Листов
Разработал	Шубина				07.2023		П	1	5
Проверил	Иванов				07.2023	Чертеж красных линий. Чертеж границ зон планируемого размещения линейного объекта. Масштаб 1:1000		ООО «ЭкспертГаз» Санкт-Петербург	
								Формат А1	

Инв. №подл. Погр. и дата Изм. инв. № Согласовано

деревня Подборье,
муниципальное образование сельское
поселение "Деревня Колыхманово"
Юхновского района
Калужской области

От КТП-166 "Подборье"
филиал "Калужского"
ПАО "Россети Центр и Приволжье"
GENSO&L.MRSK-CP.RU

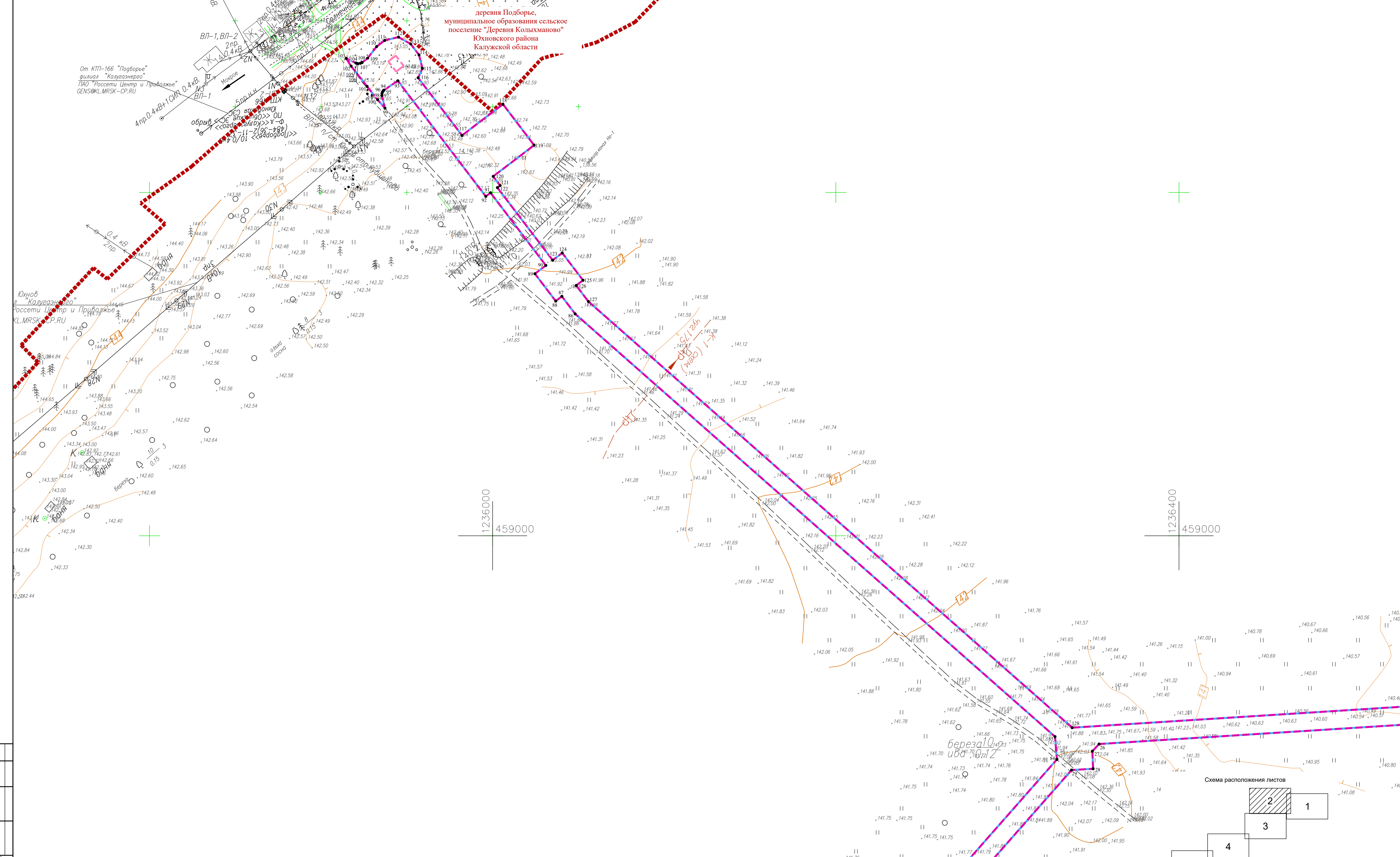
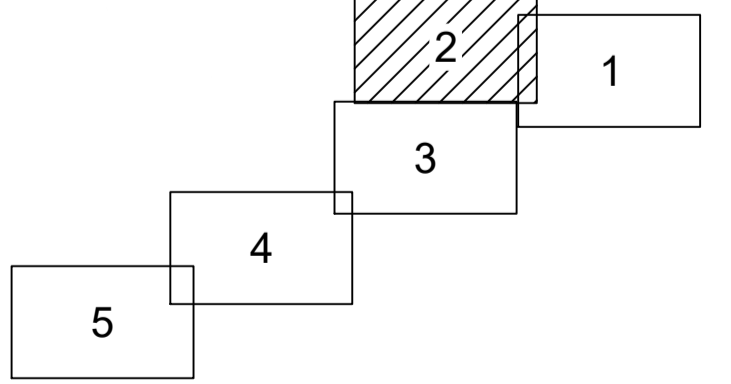


Схема расположения листов



Условные обозначения

- - границы зоны планируемого размещения линейного объекта
- - границы зоны планируемого размещения объекта капитального строительства
- - граница территории, в отношении которой осуществляется подготовка проекта планировки
- - границы населенных пунктов
- 10 - номера характерных точек границ зон планируемого размещения линейных объектов, в том числе точек начала и окончания, точек изменения описания границ таких зон

Существующие инженерные сети

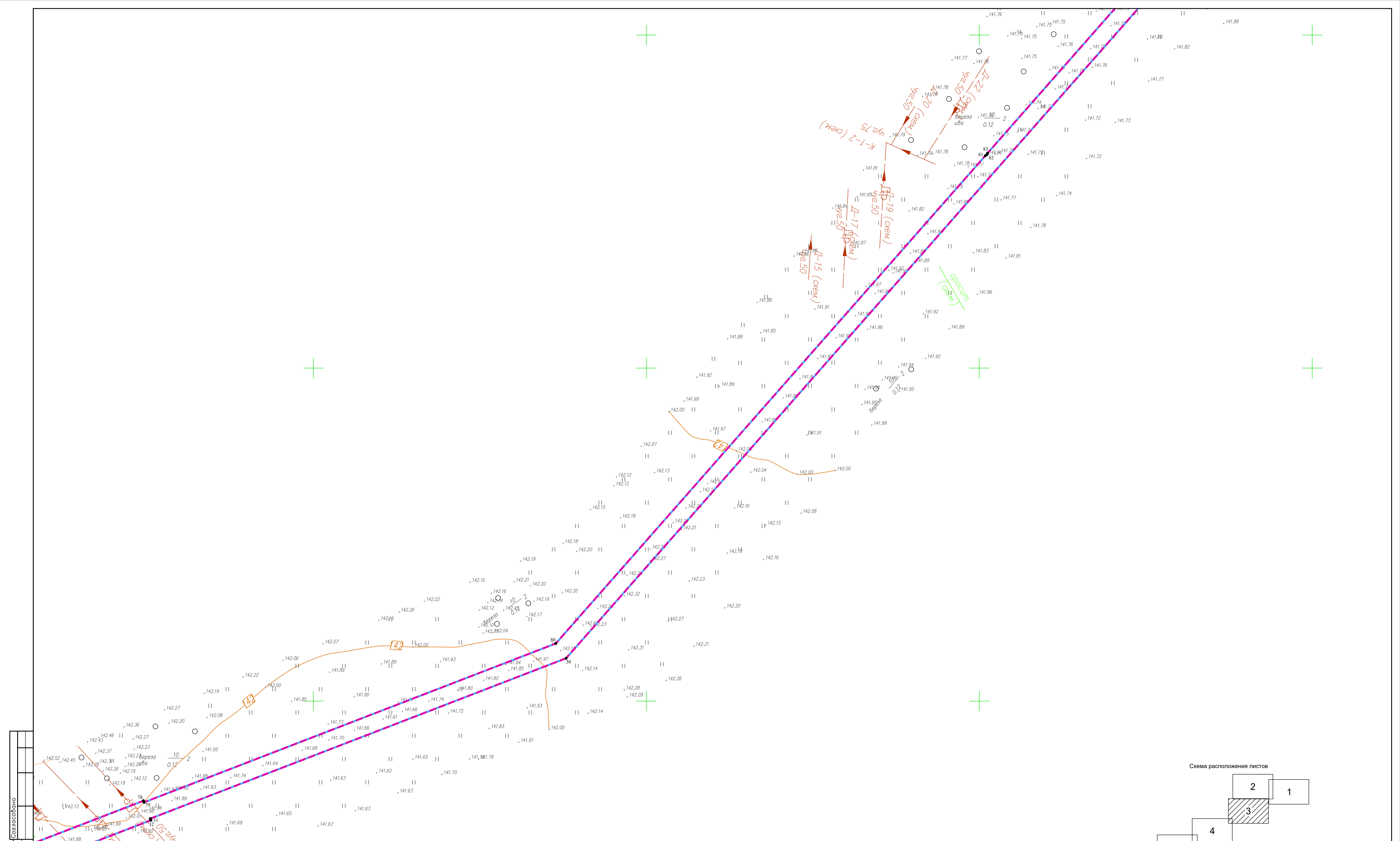
- линии электропередачи
- газопроводы
- водопроводы
- сеть водоотведения

Примечание:

- 1 - Система координат - МСК-40
- 2 - Существующие (ранее установленные в соответствии с законодательством Российской Федерации) красные линии отсутствуют в границах территории, в отношении которой осуществляется подготовка проекта планировки.
- 3 - Установление красных линий для линейного объекта - газопровода не предусмотрено действующим градостроительным законодательством
- 4 - Отмена существующих красных линий не предусмотрена
- 5 - Неотъемлемой частью чертежа является приложение - Ведомость координат конечных, поворотных точек границ зоны размещения линейного объекта (Том 1, Раздел 1, Таблица 3.1)

				2534.04.6.П.0/0.0002-ДПТ-1-1		
				«Газопровод межпоселковый к дер. Подборье-дер. Макрое Юхновского района Калужской области»		
Изм.	Кол.ч.	Лист	№ док	Подпись	Дата	
Разработал	Шубина				07.2023	Раздел 1. Проект планировки территории. Графическая часть
Проверил	Иванов				07.2023	
				Стадия	Лист	Листов
				П	2	5
				Чертеж красных линий. Чертеж границ зон планируемого размещения линейного объекта. Масштаб 1:1000		
				ООО "ЭкспертГаз" Санкт-Петербург		

Имя, Номер, Погр. и дата, Взам. инв. №, Согласовано



Условные обозначения

- - - - - - границы зоны планируемого размещения линейного объекта
- - - - - - границы зоны планируемого размещения объекта капитального строительства
- - граница территории, в отношении которой осуществляется подготовка проекта планировки
- ■ ■ ■ ■ - границы населенных пунктов
- 10 - номера характерных точек границ зон планируемого размещения линейных объектов, в том числе точек начала и окончания, точек изменения описания границ таких зон

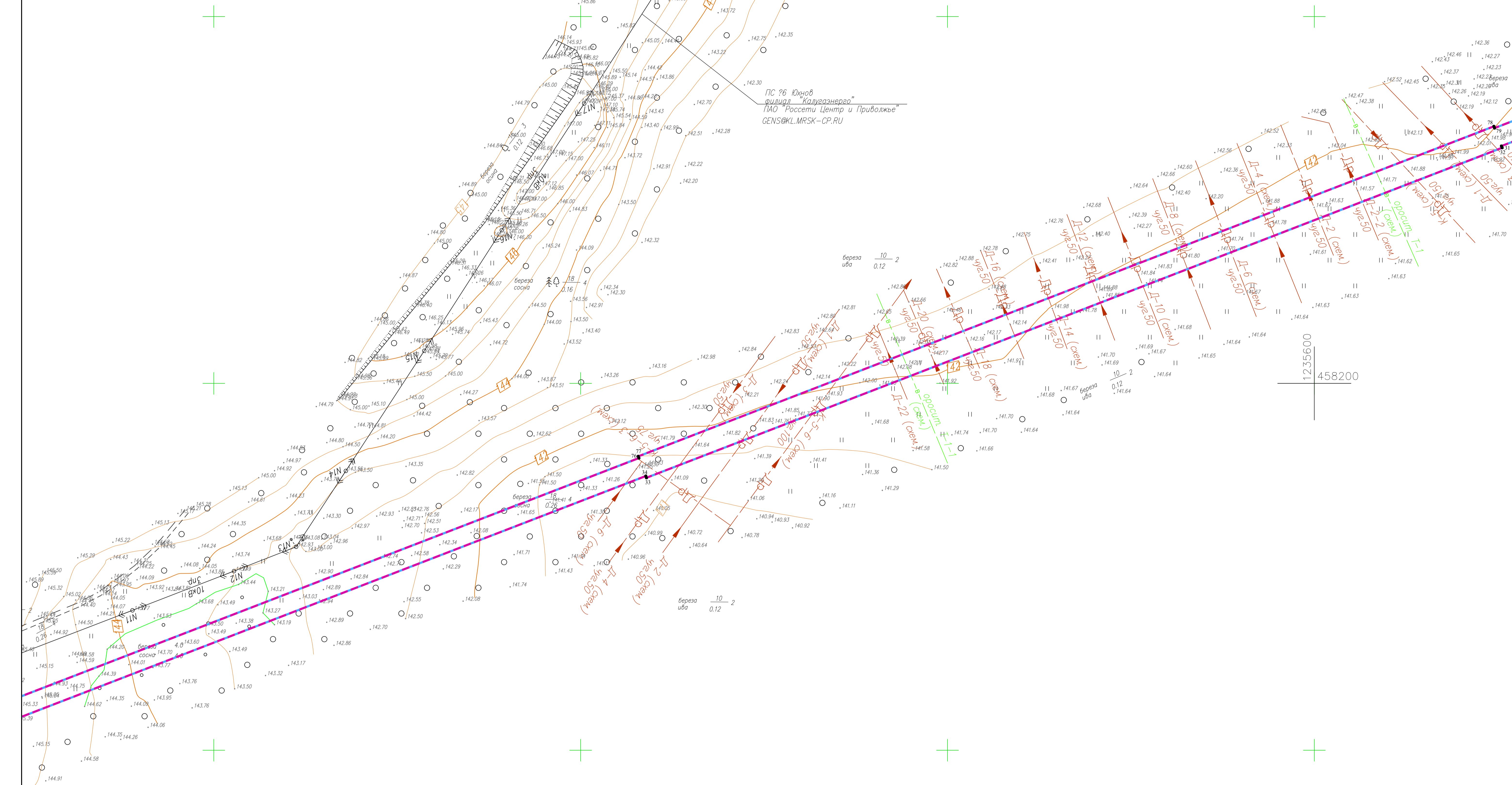
Существующие инженерные сети

- - линии электропередач
- - газопроводы
- - водопроводы
- - сеть водоотведения

Примечание:

- 1 - Система координат - МСК-40
- 2 - Существующие (ранее установленные в соответствии с законодательством Российской Федерации) красные линии отсутствуют в границах территории, в отношении которой осуществляется подготовка проекта планировки.
- 3 - Установление красных линий для линейного объекта - газопровода не предусмотрена действующим градостроительным законодательством
- 4 - Отмена существующих красных линий не предусмотрена
- 5 - Неотъемлемой частью чертежа является приложение - Ведомость координат конечных, поворотных точек границ зоны размещения линейного объекта (Том 1, Раздел 1, Таблица 3.1)

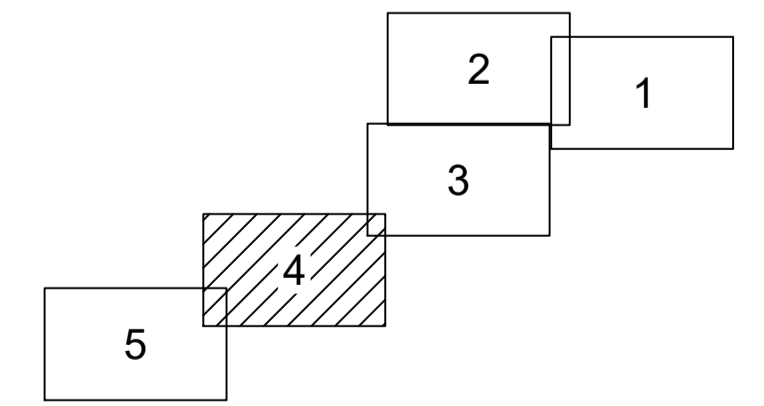
2534.046.П.0/0.0002-ДПТ-1-1				
«Газопровод межпоселковый к дер. Подборье-дер. Макрое Южного района Калужской области»				
Изм.	Кол.ч.	Лист	№ док	Подпись
Разработал	Шубина		07.2023	
Проверил	Иванов		07.2023	
Раздел 1. Проект планировки территории. Графическая часть			Стадия	Лист
			П	3
Чертеж красных линий. Чертеж границ зон планируемого размещения линейного объекта. Масштаб 1:1000			ООО «ЭкспертГаз» Санкт-Петербург	
Формат А1				



ПС № Юхнов
 филиал "Калужэнерго"
 ПАО "Россети Центр и Приволжье"
 GENS@KL.MRSK-CP.RU

1235600
 458200

Схема расположения листов



Условные обозначения

- - границы зоны планируемого размещения линейного объекта
- - границы зоны планируемого размещения объекта капитального строительства
- - граница территории, в отношении которой осуществляется подготовка проекта планировки
- - границы населенных пунктов
- 10 - номера характерных точек границ зон планируемого размещения линейных объектов, в том числе точек начала и окончания, точек изменения описания границ таких зон

Существующие инженерные сети

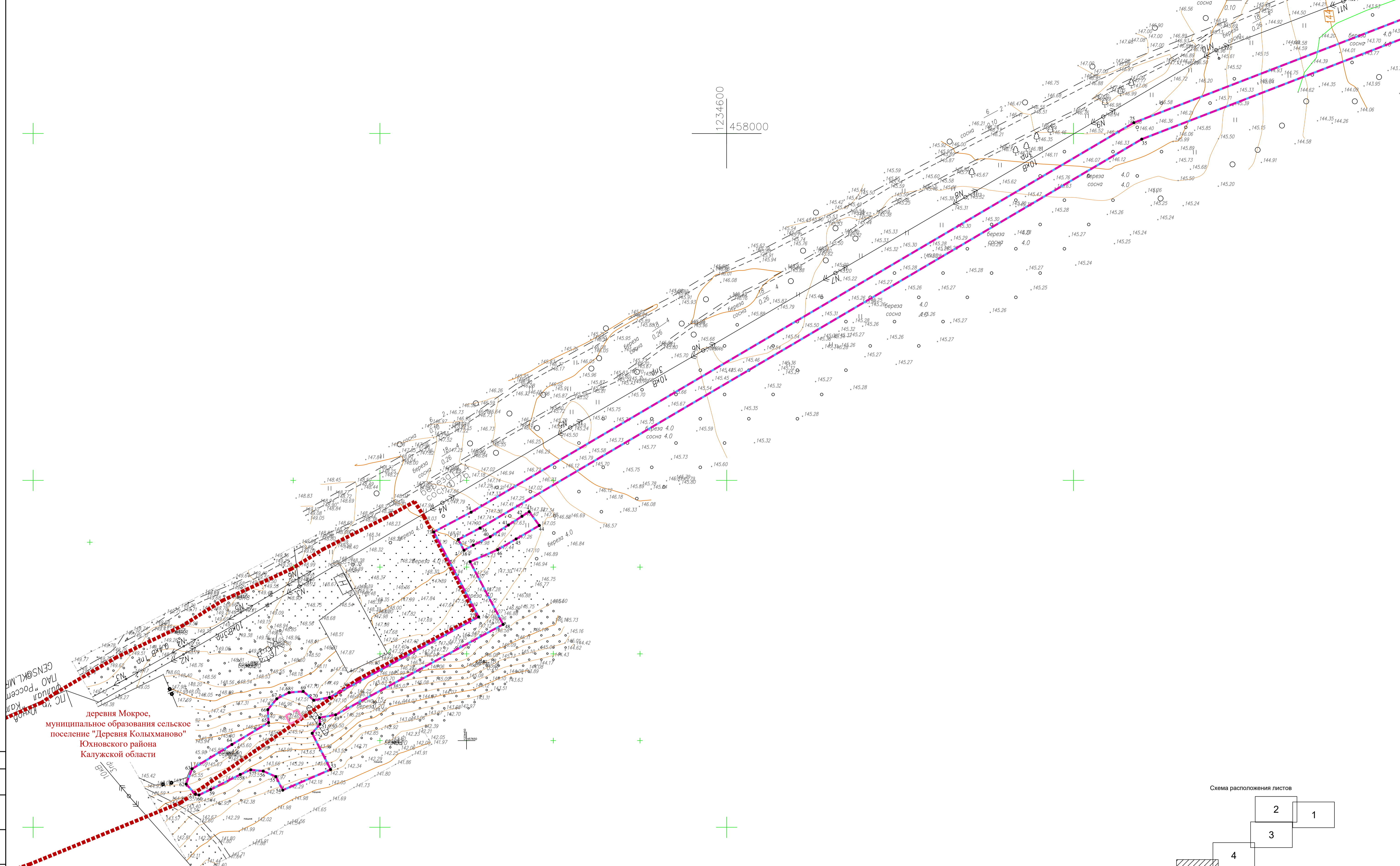
- - линии электропередачи
- - газопроводы
- - водопроводы
- - сеть водоотведения

Примечание:

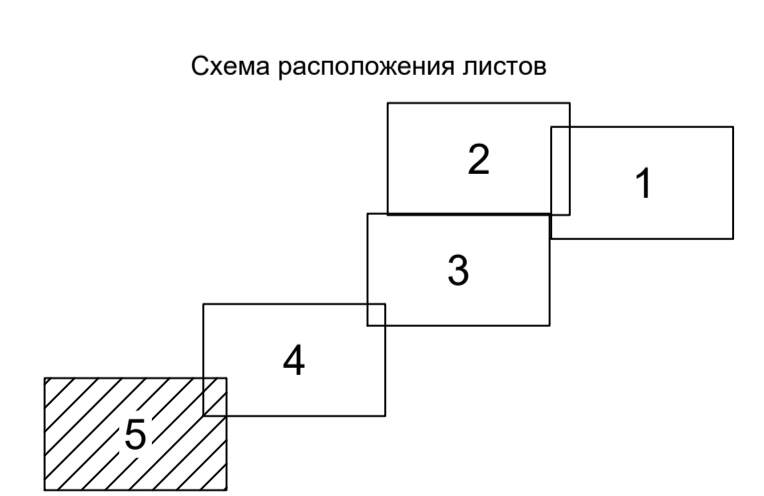
- 1 - Система координат - МСК-40
- 2 - Существующие (ранее установленные в соответствии с законодательством Российской Федерации) красные линии отсутствуют в границах территории, в отношении которой осуществляется подготовка проекта планировки.
- 3 - Установление красных линий для линейного объекта - газопровода не предусмотрено действующим градостроительным законодательством
- 4 - Отмена существующих красных линий не предусмотрена
- 5 - Неотъемлемой частью чертежа является приложение - Ведомость координат концевых, поворотных точек границ зоны размещения линейного объекта (Том 1, Раздел 1, Таблица 3.1)

				2534.046.П.0/0.0002-ДПТ-1-1		
				«Газопровод межпоселковый к дер. Подборье-дер. Макрое Юхновского района Калужской области»		
Изм.	Кол.ч.	Лист	№ док	Подпись	Дата	
Разработал	Шубина				07.2023	Раздел 1. Проект планировки территории. Графическая часть
Проверил	Иванов				07.2023	Стадия Лист Листов
						П 4 5
				Чертеж красных линий. Чертеж границ зон планируемого размещения линейного объекта. Масштаб 1:1000		
				ООО «ЭкспертГаз» Санкт-Петербург		

1234600
458000



деревня Мокрое,
муниципальное образование сельское
поселение "Деревня Колыхманово"
Юхновского района
Калужской области



- Условные обозначения**
- - границы зоны планируемого размещения линейного объекта
 - - границы зоны планируемого размещения объекта капитального строительства
 - - граница территории, в отношении которой осуществляется подготовка проекта планировки
 - - границы населенных пунктов
 - 10 - номера характерных точек границ зон планируемого размещения линейных объектов, в том числе точек начала и окончания, точек изменения описания границ таких зон

- Существующие инженерные сети**
- - линии электропередачи
 - - газопроводы
 - - водопроводы
 - - сеть водоотведения

- Примечание:**
- 1 - Система координат - МСК-40
 - 2 - Существующие (ранее установленные в соответствии с законодательством Российской Федерации) красные линии отсутствуют в границах территории, в отношении которой осуществляется подготовка проекта планировки.
 - 3 - Установление красных линий для линейного объекта - газопровода не предусмотрено действующим градостроительным законодательством
 - 4 - Отмена существующих красных линий не предусмотрена
 - 5 - Неотъемлемой частью чертежа является приложение - Ведомость координат конечных, поворотных точек границ зоны размещения линейного объекта (Том 1, Раздел 1, Таблица 3.1)

				2534.046.П.0/0.0002-ДПТ-1-1		
				«Газопровод межпоселковый к дер. Подборье-дер. Мокрое Юхновского района Калужской области»		
Изм.	Кол.ч.	Лист	№ док	Подпись	Дата	
Разработал	Шубина				07.2023	Раздел 1. Проект планировки территории. Графическая часть
Проверил	Иванов				07.2023	Стадия Лист Листов
						П 5 5
				Чертеж красных линий. Чертеж границ зон планируемого размещения линейного объекта. Масштаб 1:1000		
				ООО "ЭкспертГаз" Санкт-Петербург		

Согласовано
Имя, Фамилия, Подп. и дата
№

Состав документации по планировке территории

Обозначение	Наименование	Примечание
2534.046.П.0/0.0002-ДПТ-1	Том 1. Проект планировки территории. Основная часть	21
2534.046.П.0/0.0002-ДПТ-1-1	Раздел 1. Проект планировки территории. Графическая часть	8
2534.046.П.0/0.0002-ДПТ-1-2	Раздел 2. Положение о размещении линейных объектов	13
2534.046.П.0/0.0002-ДПТ-2	Том 2. Проект планировки территории. Материалы по обоснованию проекта планировки территории	53
2534.046.П.0/0.0002-ДПТ-2-1	Раздел 3. Материалы по обоснованию проекта планировки территории. Графическая часть	21
2534.046.П.0/0.0002-ДПТ-2-2	Раздел 4. Материалы по обоснованию проекта планировки территории. Пояснительная записка	32
2534.046.П.0/0.0002-ДПТ-3	Том 3. Проект межевания территории. Основная часть	27
2534.046.П.0/0.0002-ДПТ-3-1	Раздел 1. Проект межевания территории. Графическая часть	8
2534.046.П.0/0.0002-ДПТ-3-2	Раздел 2. Проект межевания территории. Текстовая часть	19
2534.046.П.0/0.0002-ДПТ-4	Том 4. Проект межевания территории. Материалы по обоснованию проекта межевания территории	12
2534.046.П.0/0.0002-ДПТ-4-1	Раздел 3. Материалы по обоснованию проекта межевания территории. Графическая часть	8
2534.046.П.0/0.0002-ДПТ-4-2	Раздел 4. Материалы по обоснованию проекта межевания территории. Пояснительная записка	4

Согласовано			
-------------	--	--	--

Взам. инв. №	
Подп. и дата	
Инв. № подл.	

2534.046.П.0/0.0002-ДПТ-1-2						
Изм.	Кол.уч.	Лист	№ док	Подпись	Дата	
Разраб.		Шубина			07.23	
Пров.		Иванов			07.23	
Состав документации по планировке территории				Стадия	Лист	Листов
				П	1	1

Содержание

1. Наименование, основные характеристики (категория, протяженность, проектная мощность, пропускная способность, грузонапряженность, интенсивность движения) и назначение планируемых для размещения линейных объектов, а также линейных объектов, подлежащих реконструкции в связи с изменением их местоположения6
2. Перечень субъектов Российской Федерации, перечень муниципальных районов, городских округов в составе субъектов Российской Федерации, перечень поселений, населенных пунктов, внутригородских территорий городов федерального значения, на территориях которых устанавливаются зоны планируемого размещения линейных объектов7
3. Перечень координат характерных точек границ зон планируемого размещения линейных объектов.....8
4. Перечень координат характерных точек границ зон планируемого размещения линейных объектов, подлежащих реконструкции в связи с изменением их местоположения11
5. Предельные параметры разрешенного строительства, реконструкции объектов капитального строительства, входящих в состав линейных объектов в границах зон их планируемого размещения12
6. Информация о необходимости осуществления мероприятий по защите сохраняемых объектов капитального строительства (здание, строение, сооружение, объекты, строительство которых не завершено), существующих и строящихся на момент подготовки проекта планировки территории, а также объектов капитального строительства, планируемых к строительству в соответствии с ранее утвержденной документацией по планировке территории, от возможного негативного воздействия в связи с размещением линейных объектов12
7. Информация о необходимости осуществления мероприятий по сохранению объектов культурного наследия от возможного негативного воздействия в связи с размещением линейных объектов13
8. Информация о необходимости осуществления мероприятий по охране окружающей среды ...13
9. Информация о необходимости осуществления мероприятий по защите территории от чрезвычайных ситуаций природного и техногенного характера, в том числе по обеспечению пожарной безопасности и гражданской обороне14

Взам. инв.№		Подп. и дата		2534.046.П.0/0.0002-ДПТ-1-2						
Изм.	Кол.уч.	Лист	№ док	Подпись	Дата					
Разраб.	Шубина				07.23	Стадия		Лист	Листов	
Пров.	Иванов				07.23	П	1	11		
Инва. № подл.	Раздел 2. Положение о размещении линейных объектов									

1. Наименование, основные характеристики (категория, протяженность, проектная мощность, пропускная способность, грузонапряженность, интенсивность движения) и назначение планируемых для размещения линейных объектов, а также линейных объектов, подлежащих реконструкции в связи с изменением их местоположения

Основание для подготовки документации по планировке территории с целью размещения линейного объекта «Газопровод межпоселковый к дер. Подборье-дер. Мокрое Юхновского района Калужской области»:

- программа газификации регионов Российской Федерации, утвержденная Председателем Правления ПАО «Газпром» А.Б.Миллером и Губернатором Калужской области Шапшой В.В.;

- соглашение о взаимном сотрудничестве и Договоры по газификации между Правительством Калужской области и ПАО «Газпром», предусматривающие осуществление программы газификации в регионе;

- концепция участия ПАО «Газпром» в газификации регионов РФ, утвержденная постановлением Правления ПАО «Газпром» от 30.11.2009г. №57;

- утвержденная Программа развития газификации и газоснабжения Калужской области на период с 2021 по 2025 гг.;

- схема территориального планирования Калужской области, утвержденная постановлением Правительства Калужской области от 10.03.2009г. № 65 (в редакции, утвержденной Постановлением Калужской области от 02.09.2022г. № 669);

- схема территориального планирования Юхновского района, утвержденная Решением Районного Собрания представителей МО МР «Юхновский район» Калужской области от 12.07.2018г. №163;

- генеральный план МО СП «Деревня Колыхманово» Юхновского района Калужской области, утвержденный Решением Сельской Думы от 07.02.2014г. № 48 (в редакции, утвержденной Решением Сельской Думы от 31.05.2017г. № 70);

- правила землепользования и застройки МО СП «Деревня Колыхманово» Юхновского района Калужской области, утвержденные Решением Сельской Думы от 20.07.2009г. №17-А (в редакции, утвержденной Решением Сельской Думы от 12.12.2019г. №165).

Также были учтены требования, указания и рекомендации следующих нормативных правовых и нормативно-технических документов:

- Градостроительный кодекс Российской Федерации от 29.12.2004г. № 190-ФЗ (действующая редакция);

- Земельный кодекс Российской Федерации от 25.10.2001г. № 136-ФЗ (действующая редакция);

- Водный кодекс Российской Федерации» от 03.06.2006г. № 74-ФЗ (действующая редакция);

- Лесной кодекс Российской Федерации» от 04.12.2006г. № 200-ФЗ (действующая редакция);

- Федеральный закон «Об охране окружающей среды» от 10.01.2002г. № 7-ФЗ;

- Федеральный закон «Об особо охраняемых природных территориях» от 14.03.1995 № 33-ФЗ;

- Федеральный закон «Об объектах культурного наследия (памятниках истории и культуры) народов Российской Федерации от 25.06.2002г. № 73-ФЗ;

- Федеральный закон «О защите населения и территорий от чрезвычайных ситуаций природного и техногенного характера» от 21.12.1994г. № 68-ФЗ;

- Федеральный закон от 13.07.2015г. № 218-ФЗ «О государственной регистрации недвижимости»;

- Постановление Правительства РФ от 12.05.2017г. № 564 «Об утверждении

Взам. инв.№	Подп. и дата	Инв. № подл.							Лист
			2534.046.П.0/0.0002-ДПТ-1-2						
Изм.	Кол.уч.	Лист	№ док	Подпись	Дата				

Положения о составе и содержании документации по планировке территории, предусматривающей размещение одного или нескольких линейных объектов»;

- Федеральный закон от 25.06.2002г. № 73-ФЗ «Об объектах культурного наследия (памятниках истории и культуры) народов РФ»;
- Федеральный закон от 10.01.2002г. № 7-ФЗ «Об охране окружающей среды»;
- Приказ Федеральной службы государственной регистрации, кадастра и картографии от 10 ноября 2020г. № П/0412 «Об утверждении классификатора видов разрешенного использования земельных участков»;
- СП 42.13330.2016 «Градостроительство. Планировка и застройка городских и сельских поселений» Актуализированная редакция СНиП 2.07.01-89*;
- СП 47.13330.2016 «Инженерные изыскания для строительства. Основные положения»;
- Закон Калужской области от 04.10.2004 № 344-ОЗ «О градостроительной деятельности в Калужской области»;
- Приказ Управления архитектуры и градостроительства Калужской области от 17.07.2015г. № 59 «Об утверждении региональных нормативов градостроительного проектирования Калужской области»;
- Решение Районного Собрания представителей муниципального района «Юхновский район» от 08.12.2017г. № 129 «Об утверждении местных нормативов градостроительного проектирования муниципального образования «Юхновский район» Калужской области»;
- иные действующие нормативно-правовые акты, технические регламенты, санитарные нормы и правила, строительные нормы и правила.

Размещение данного объекта предусмотрено Схемой территориального планирования Калужской области.

Проектом планировки территории не предусмотрено размещение линейных объектов, подлежащих реконструкции в связи с изменением их местоположения.

Настоящим проектом планировки территории предусматривается:

- прокладка подземного газопровода высокого давления 1-ой – категории (PN≤1,2 Мпа);

- установка газорегуляторных пунктов полной заводской готовности шкафного типа, предназначенных для снижения и регулирования давления газа в газораспределительных сетях в д. Подборье и д. Мокрое Юхновского района Калужской области.

Согласно СП 62.13330.2011* проектируемый газопровод от точки врезки в действующую сеть газораспределения до входа в ГРПШ по рабочему давлению транспортируемого газа (P_{раб} ≤ 1,2 МПа) относится к газопроводу высокого давления первой категории (газопровод Г4 по ГОСТ 21.609-2014)

Общая протяженность планируемого линейного объекта составляет ориентировочно 3,1 км.

Транспортируемая среда - одорированный природный газ по ГОСТ 5542-2014.

Общий установленный объем транспортируемого природного газа составляет- 116,4 м³/час.

Согласно ФЗ-116 «О промышленной безопасности опасных производственных объектов», Приложение 2 проектируемая сеть газораспределения относится к опасным производственным объектам III класса опасности для опасных производственных объектов, предназначенных для транспортировки природного газа под давлением свыше 0,005 МПа до 1,2 МПа включительно.

2. Перечень субъектов Российской Федерации, перечень муниципальных районов, городских округов в составе субъектов Российской Федерации,

Взам. инв.№	Подп. и дата	Инв. № подл.							Лист
			2534.046.П.0/0.0002-ДПТ-1-2						
Изм.	Кол.уч.	Лист	№ док	Подпись	Дата				

28	458864,26	1236349,95
29	458863,52	1236337,38
30	458425,73	1235951,79
31	458329,40	1235702,02
32	458328,47	1235702,38
33	458148,55	1235235,87
34	458149,49	1235235,51
35	457996,72	1234839,40
36	457772,50	1234457,73
37	457765,90	1234445,24
38	457759,74	1234448,50
39	457762,65	1234453,90
40	457767,53	1234463,66
41	457774,27	1234474,13
42	457779,31	1234481,96
43	457781,98	1234486,11
44	457774,00	1234491,97
45	457766,23	1234478,58
46	457760,07	1234467,97
47	457753,14	1234451,99
48	457716,98	1234471,09
49	457664,87	1234374,46
50	457663,19	1234365,18
51	457659,44	1234365,44
52	457654,21	1234360,95
53	457633,33	1234371,60
54	457621,44	1234343,99
55	457629,22	1234340,02
56	457632,41	1234332,72
57	457633,15	1234325,51
58	457630,45	1234319,49
59	457621,81	1234302,39
60	457618,62	1234295,67
61	457619,06	1234293,61
62	457624,92	1234288,26
63	457633,70	1234291,73
64	457647,73	1234314,66
65	457660,37	1234335,80
66	457667,83	1234335,37
67	457674,11	1234340,55
68	457677,70	1234347,59
69	457678,37	1234355,78
70	457673,25	1234361,82
71	457674,90	1234370,95
72	457721,28	1234456,94
73	457770,28	1234431,05

Взам. инв.№	
Подп. и дата	
Инв. № подл.	

Изм.	Кол.уч.	Лист	№ док	Подпись	Дата

2534.046.П.0/0.0002-ДПТ-1-2

Лист

5

74	457781,67	1234452,62
75	458006,21	1234834,83
76	458159,28	1235231,74
77	458160,22	1235231,38
78	458340,13	1235697,88
79	458339,20	1235698,24
80	458434,60	1235945,61
81	458727,57	1236203,64
82	458728,22	1236204,66
83	458729,07	1236204,96
84	458869,72	1236328,84
85	458882,98	1236327,75
86	459129,29	1236048,09
87	459139,46	1236040,35
88	459136,74	1236036,77
89	459152,65	1236024,65
90	459157,50	1236031,01
91	459199,83	1235998,78
92	459197,71	1235996,00
93	459265,04	1235944,74
94	459259,60	1235936,66
95	459259,26	1235936,29
96	459258,43	1235935,76
97	459257,70	1235935,52
98	459256,47	1235935,45
99	459249,09	1235937,27
100	459254,04	1235932,97
101	459261,80	1235926,84
102	459273,57	1235917,53
103	459278,13	1235914,61
104	459275,44	1235920,27
105	459275,20	1235920,92
106	459275,06	1235921,57
107	459275,27	1235922,93
108	459275,69	1235923,91
109	459278,26	1235927,18
110	459284,99	1235932,40
111	459288,58	1235937,11
112	459290,51	1235945,12
113	459286,53	1235952,24
114	459280,14	1235957,10
115	459272,27	1235959,11
116	459266,81	1235956,59
117	459233,23	1235982,16
118	459251,40	1236006,03
119	459227,53	1236024,20

Взам. инв.№	
Подп. и дата	
Инв. № подл.	

Изм.	Кол.уч.	Лист	№ док	Подпись	Дата

2534.046.П.0/0.0002-ДПТ-1-2

Лист

6

120	459209,36	1236000,33
121	459204,04	1236004,37
122	459202,83	1236002,78
123	459160,53	1236034,99
124	459164,77	1236040,56
125	459148,85	1236052,68
126	459145,83	1236048,70
127	459136,48	1236055,81
128	458888,20	1236337,72
129	458907,89	1236648,26
130	458947,90	1236769,96
131	458946,00	1236770,59
132	459016,59	1236985,26
133	459023,24	1236983,07
134	459029,49	1237002,07
135	459024,74	1237003,63
136	459032,16	1237026,19
137	459051,71	1237168,10
138	459051,70	1237170,94
139	459050,42	1237172,95
140	459051,38	1237174,17
141	459052,05	1237175,59
142	459052,37	1237177,12
143	459052,35	1237178,67
144	459052,03	1237179,99
145	459051,25	1237182,21
146	459050,55	1237184,10
147	459049,93	1237185,35
148	459048,93	1237186,58
149	459047,66	1237187,55
150	459046,21	1237188,21
151	459043,94	1237190,14
152	459040,80	1237197,32
153	459024,40	1237241,23
154	459025,79	1237255,91
1	459020,92	1237256,29

4. Перечень координат характерных точек границ зон планируемого размещения линейных объектов, подлежащих реконструкции в связи с изменением их местоположения

Документацией по планировке территории не предусмотрено размещение линейных объектов, подлежащих реконструкции в связи с изменением их местоположения.

Взам. инв.№	
Подп. и дата	
Инв. № подл.	

Изм.	Кол.уч.	Лист	№ док	Подпись	Дата

- ВЛ 35кВ не менее 10,0 м.

Все пересечения с инженерными коммуникациями должны быть произведены в присутствии представителя эксплуатирующей организации.

Объекты капитального строительства, планируемые к строительству в соответствии с ранее утвержденной документацией по планировке территории отсутствуют в границах территории, в отношении которой осуществляется подготовка проекта планировки территории.

7. Информация о необходимости осуществления мероприятий по сохранению объектов культурного наследия от возможного негативного воздействия в связи с размещением линейных объектов

Согласно письма Управления по охране объектов культурного наследия Калужской области от 15.11.2022 № 10/2661-22 о результатах рассмотрения акта ГИКЭ от 18.10.2022, выявлено, что в границах зоны планируемого размещения линейного объекта «Газопровод межпоселковый к дер. Подборье-дер. Мокрое Юхновского района Калужской области», отсутствуют объекты культурного наследия, включенные в Единый государственный реестр объектов культурного наследия (памятников истории и культуры) народов Российской Федерации, выявленные объекты культурного наследия и объекты, обладающие признаками объекта культурного наследия (в т.ч. археологического). Зоны охраны и защитные зоны объектов культурного наследия отсутствуют.

В связи с этим мероприятия по сохранению объектов культурного наследия от возможного негативного воздействия в связи с размещением линейных объектов не разрабатывались.

Основные меры при дальнейшей эксплуатации линейного объекта должны быть направлены на обеспечение соблюдения требований технологических регламентов и предотвращению аварийных ситуаций, что позволит обеспечить экологическую безопасность природной среды и персонала.

При соблюдении требований нормативно-технической документации, технических решений и природоохранных мероприятий в связи с размещением линейного объекта возможного негативного воздействия на природную среду не ожидается.

8. Информация о необходимости осуществления мероприятий по охране окружающей среды

Для предотвращения негативных изменений и снижения неблагоприятного воздействия проектируемого объекта на окружающую природную среду и сохранения сложившейся экологической ситуации необходимо:

- рационально использовать природные объекты, соблюдать нормы и правила природоохранного законодательства;
- строго соблюдать технологию строительства и производственного процесса;
- не допускать нарушения прав других природопользователей, а также нанесения вреда здоровью людей, окружающей природной среде.
- не допускать ухудшения качества среды обитания объектов животного и растительного мира, а также нанесения ущерба хозяйственным и иным объектам;
- содержать в исправном состоянии оборудование;
- вести оперативный контроль экологического состояния территории;
- своевременно осуществлять мероприятия по предупреждению и устранению аварийных и других чрезвычайных ситуаций, влияющих на состояние природной среды;

Взам. инв.№	
Подп. и дата	
Инв. № подл.	

- информировать в установленном порядке соответствующие органы государственной власти об аварийных и других чрезвычайных ситуациях, влияющих на состояние природной сред.

При разработке проектной документации для строительства данного линейного объекта, а также при его строительстве, необходимо предусмотреть следующие мероприятия по охране окружающей среды:

- Мероприятия по охране атмосферного воздуха;
- Мероприятия по охране и рациональному использованию земельных ресурсов и почвенного покрова;
- Мероприятия по сбору, использованию, обезвреживанию, транспортированию и размещению отходов I-IV класса опасности;
- Мероприятия по охране объектов растительного и животного мира и среды их обитания;
- Мероприятия, обеспечивающие рациональное использование и охрану вод и водных биоресурсов;
- Анализ шумового воздействия.

9. Информация о необходимости осуществления мероприятий по защите территории от чрезвычайных ситуаций природного и техногенного характера, в том числе по обеспечению пожарной безопасности и гражданской обороне

Проектируемый объект в соответствии с постановлением Правительства РФ от 16.08.2016 № 804дсп «Об утверждении Правил отнесения организаций к категориям по гражданской обороне в зависимости от роли в экономике государства или влияния на безопасность населения» и приказом МЧС России от 28.11.2016 № 632дсп «Об утверждении показателей для отнесения организаций к категориям по гражданской обороне» (методические рекомендации по отнесению организаций к категориям по гражданской обороне от 11.11.2016 № 2-4-71-65-11дсп) не отнесен к категории по гражданской обороне.

Согласно исходным данным и требованиям Главного управления МЧС России по Калужской области от 29.10.2021г. № ИВ-136-10114, в состав разрабатываемой проектной документации необходимо включить раздел «ПМ ГОЧС». Данный раздел должен включать мероприятия по предупреждению и защите газопровода от чрезвычайных ситуаций природного и техногенного характера.

Инв. № подл.	Подп. и дата	Взам. инв. №							Лист
			2534.046.П.0/0.0002-ДПТ-1-2						
Изм.	Кол.уч.	Лист	№ док	Подпись	Дата				